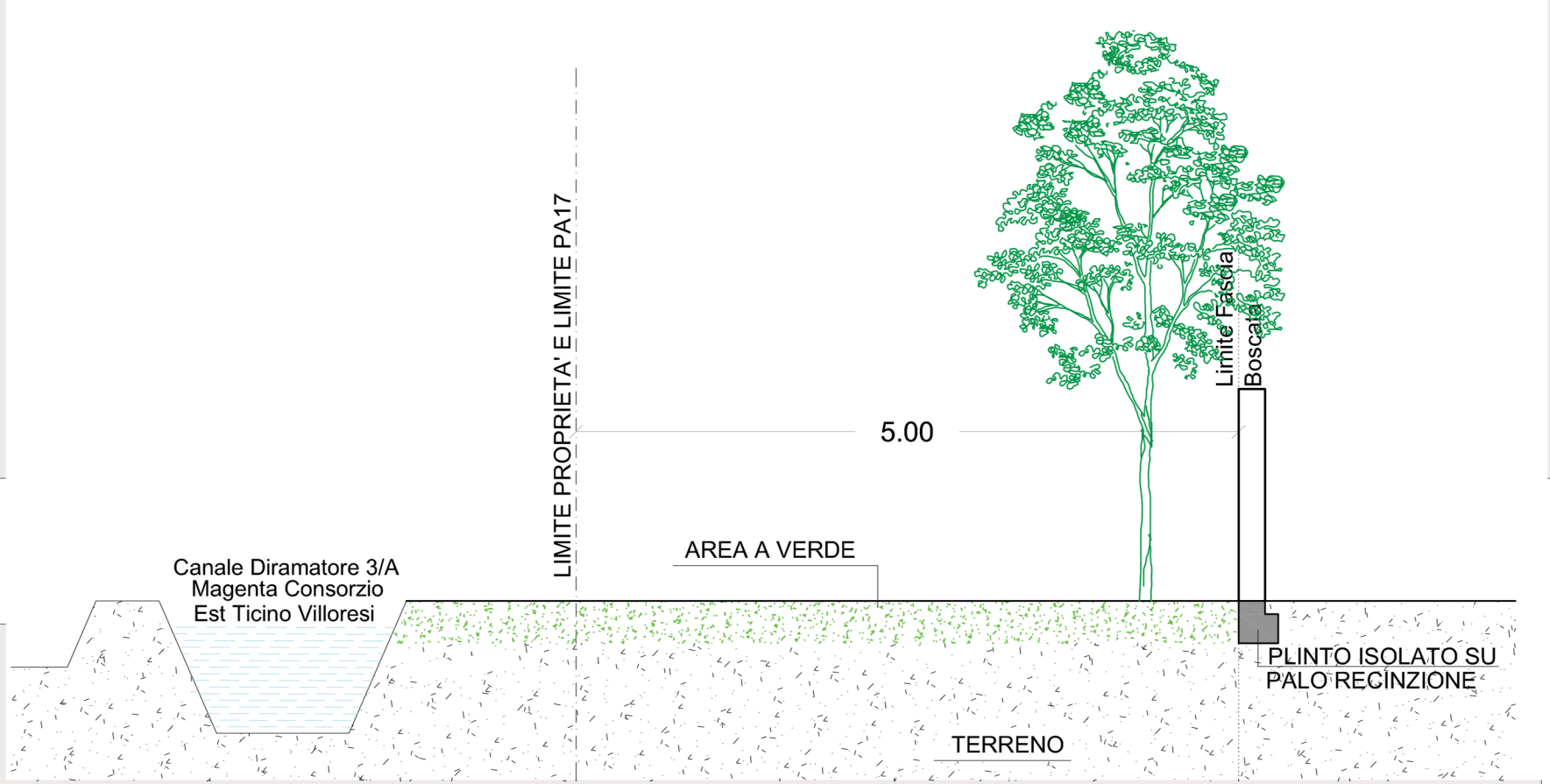
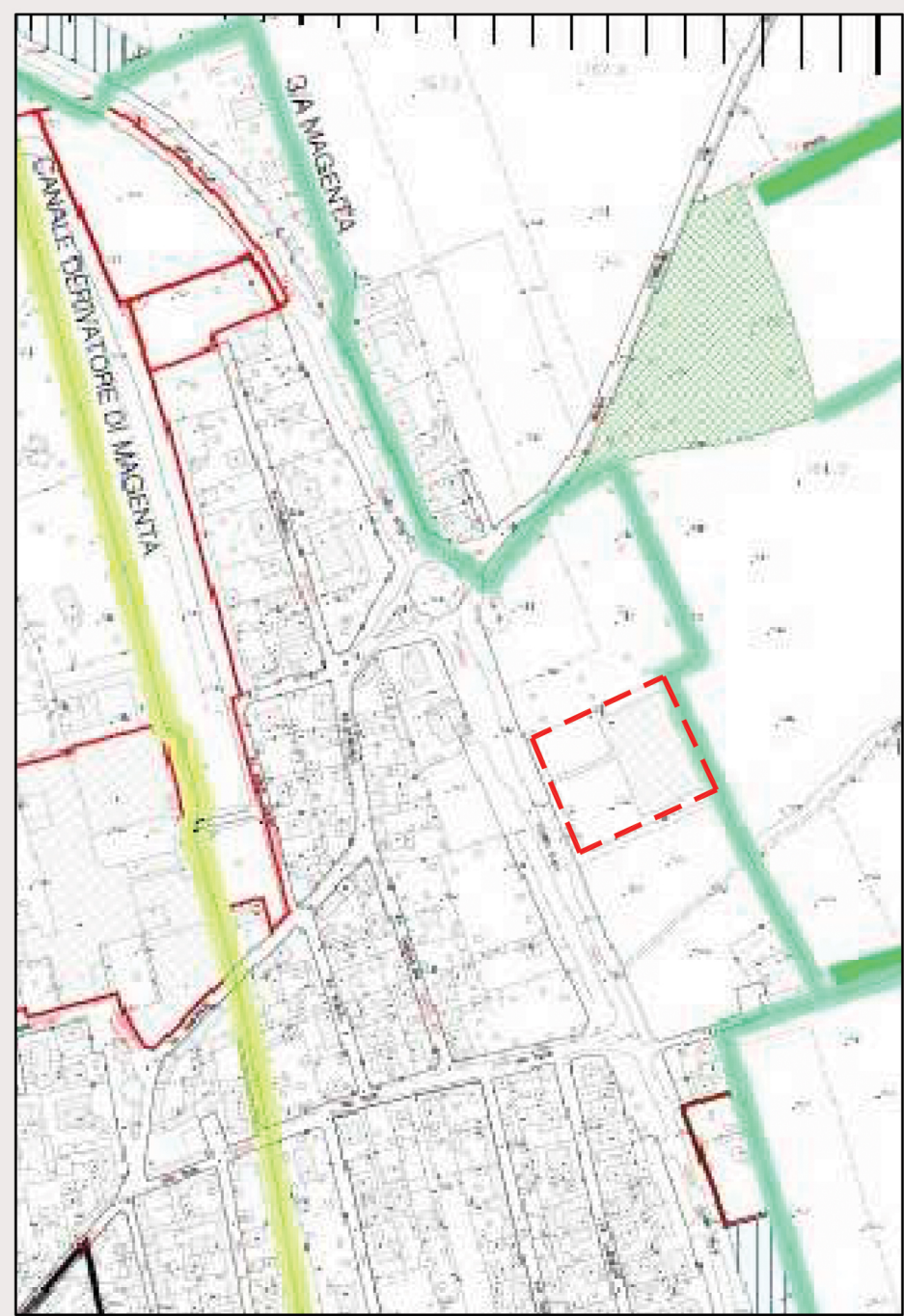


LEGENDA

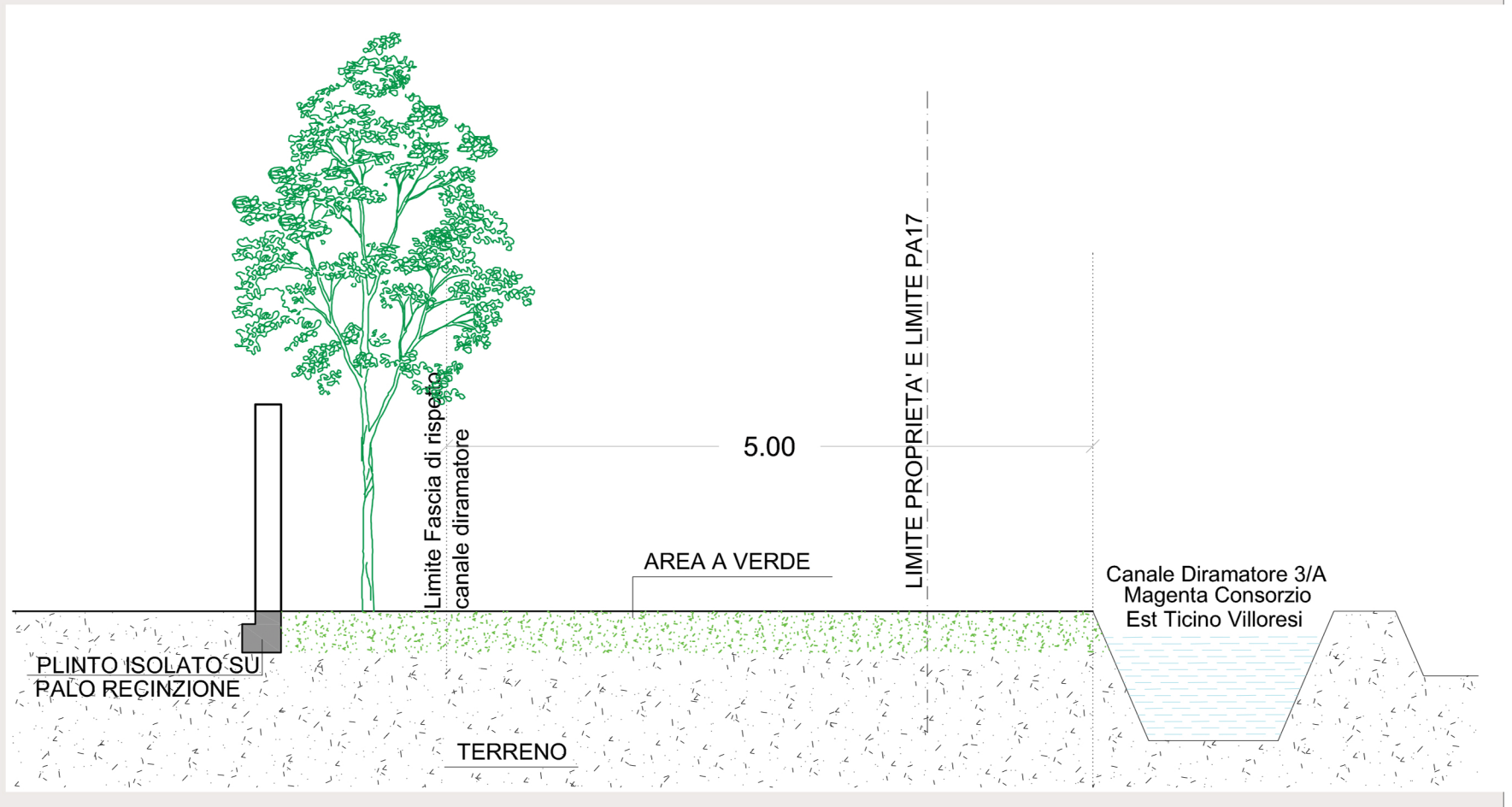
	Limite proprieta' e limite PA17
	Limite fascia boscata
	Canale a cielo aperto
	Limite fascia di rispetto canale diramatore
	Limite edificabile
	Fascia di rispetto canale diramatore 3/A Magenta Consorzio Est Ticino Villoresi
	Tombinatura roggia adacquatrice
	Perimetro di galleggiamento

VINCOLI DI PIANO

FONTE: TAV.14 DOC. DI PIANO P.G.T.



SEZIONE "1 - 1"
(SCALA 1:50)



SEZIONE "2 - 2"
(SCALA 1:50)



COMUNE DI INVERUNO
Città Metropolitana di Milano

PROGETTISTI	architetto Deomira Maria Puliti ordine degli architetti della prov. di Milano n° 8074 20081 Abbiategrasso -MI- via C. Battisti 2	geometra Marco Mereghetti collegio dei geometri della prov. di Milano n° 9082 20003 CASOREZZO -MI- via Busto Garolfo 23 tel. + 02 903.80.799 E-mail: geom.mereghetti@gmail.com
-------------	--	--

COMMITTENZA	 STRADE 2020 S.r.l. 20012 CUGGIONO -MI- via De Agostini 62 P.IVA 12635130151
-------------	--

PIANO ATTUATIVO PA17 A DESTINAZIONE TERZIARIA CONFORME AL VIGENTE P.G.T. COMUNALE AI SENSI DELL'ART. 14 DELLA L.R. N.12/05 in Corso Italia - Inveruno (Mi)

DATI QUANTITATIVI, VINCOLI, LIMITAZIONI D'USO		scala 1:50	3
		scala 1:250	
CAT.		COM	
7			
6			
5			
4			
3			
2			
1			
0	OTTOBRE 2022	Mancin Sabrina	
REV	DATA	MOTIVO REVISIONE	DISEGNATO VERIFICATO APPROVATO APPR.TO

PLANIMETRIA GENERALE
(SCALA 1:250)

L'utilizzazione e la riproduzione del presente documento è riservata a norma di legge