





**TESSUTO URBANO CONSOLIDATO**

- Prima levata I.G.M. 1883
- Ambiti residui del nucleo antico e adiacenze
- Ambiti prevalentemente residenziali
- Ambiti residenziali con verde privato di pregio
- Ambiti a prevalente destinazione produttiva, secondaria, terziaria
- Servizi
- Verde e attrezzature sportive
- Parcheggi
- Parcheggi per autocarri
- Orti comunali
- Servizi per la mobilità e la telefonia
- Piani Attuativi a destinazione residenziale
- Piani Attuativi a destinazione produttiva
- Piani Attuativi a destinazione terziaria
- Ambiti di trasformazione interni residenziali (PII)
- Ambiti di trasformazione interni terziari (PII)
- Edifici a carattere monumentale
- Fasce di rispetto stradale
- Fascia di rispetto cimiteriale
- Fascia di rispetto pozzi acqua potabile
- Corsi d'acqua
- "Rungia Grossa"
- Area agricola con presenza di edifici residenziali



**AMBITI AGRICOLI**

- Aree agricole
- Aziende florovivaistiche
- Ambiti di nuova forestazione
- Filari alberati




**AMBITI DI TRASFORMAZIONE URBANISTICA**

- Prevalentemente secondari



**MOBILITA'**

- Sedi stradali
- Piste ciclabili in sede propria



VARIANTE 2022

**COMUNE DI INVERUNO**  
 Regione Lombardia - Città Metropolitana di Milano

L'estensore: Dott. pianificatore Marco Meurat  
 Il Sindaco  
 Il Responsabile del Procedimento geom. Pietro Tiberti

Approvazione  
 Pubblicazione BURL  
 Inveruno nord-est  
 1:2000

**PIANO DI GOVERNO DEL TERRITORIO**  
 Piano delle Regole  
**3**