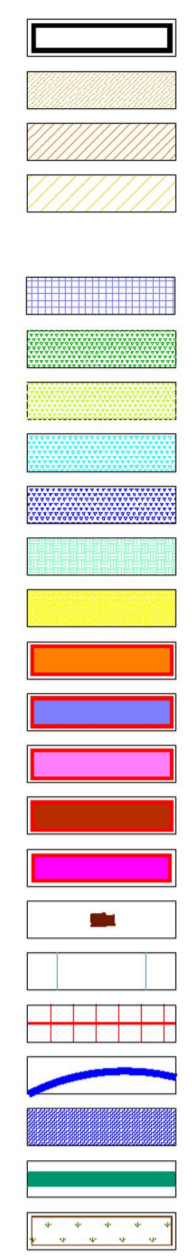


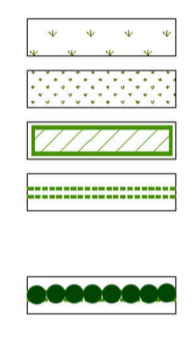
TESSUTO URBANO CONSOLIDATO

- Prima levata I.G.M. 1883
- Ambiti residui del nucleo antico e adiacenze
- Ambiti prevalentemente residenziali
- Ambiti residenziali con verde privato di pregio
- Ambiti a prevalente destinazione produttiva, secondaria, terziaria
- Servizi
- Verde e attrezzature sportive
- Parcheggi
- Parcheggi per autocarri
- Orti comunali
- Servizi per la mobilità e la telefonia
- Piani Attuativi a destinazione residenziale
- Piani Attuativi a destinazione produttiva
- Piani Attuativi a destinazione terziaria
- Ambiti di trasformazione interni residenziali (PII)
- Ambiti di trasformazione interni terziari (PII)
- Edifici a carattere monumentale
- Fasce di rispetto stradale
- Fascia di rispetto cimiteriale
- Fascia di rispetto pozzi acqua potabile
- Corsi d'acqua
- "Rungia Grosa"
- Area agricola con presenza di edifici esistenti non più adibiti ad usi agricoli



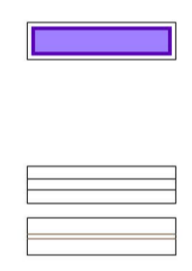
AMBITI AGRICOLI

- Aree agricole
- Aziende florovivaistiche
- Ambiti di nuova forestazione
- Filari alberati
- Fascia arboreo-arbustiva con funzione di area di mitigazione a verde



AMBITI DI TRASFORMAZIONE URBANISTICA

- Prevalentemente secondari
- MOBILITA'
- Sedi stradali
- Piste ciclabili in sede propria



VARIANTE 2022

COMUNE DI INVERUNO  
Regione Lombardia - Città Metropolitana di Milano

L'estensore: Dott. pianificatore Marco Meurat  
Il Sindaco: .....  
Il Responsabile del Procedimento geom. Pietro Tiberi

Approvazione  
Deliberazione C.C. n. 15 del 15.05.2023

Pubblicazione BURL  
.....

Inveruno  
centro-sud  
1:2000

PIANO  
DI GOVERNO  
DEL TERRITORIO

Piano delle Regole  
**5**