
























**Legenda**

-  Confine Comunale
  -  TUC
  -  Fascia di rispetto cimiteriale
  -  Edifici esistenti non piu adibiti ad usi agricoli
  -  Edifici a carattere monumentale
  -  Tessuto in itinere
  -  Ambiti assoggettati a norma speciale
  -  Aree della rigenerazione urbana
- TESSUTO URBANO CONSOLIDATO**
-  Nuclei di antica formazione - NAF
  -  Ambiti prevalentemente residenziali
  -  Ambiti residenziali con verde privato di pregio
  -  Ambiti a prevalente destinazione produttiva - secondaria e terziaria
  -  Attività sportive private
  -  Servizi

**TESSUTO AGRO-NATURALE**

-  Fascia arboreo-arbustiva con funzione di mitigazione a verde
-  Ambiti boscati da PIF
-  Ambiti agricoli interesse strategico
-  Ambiti destinati a bosco in dieci anni
-  Ambiti destinati a nuova forestazione
-  Attività florovivaistiche
-  Ambiti agricoli

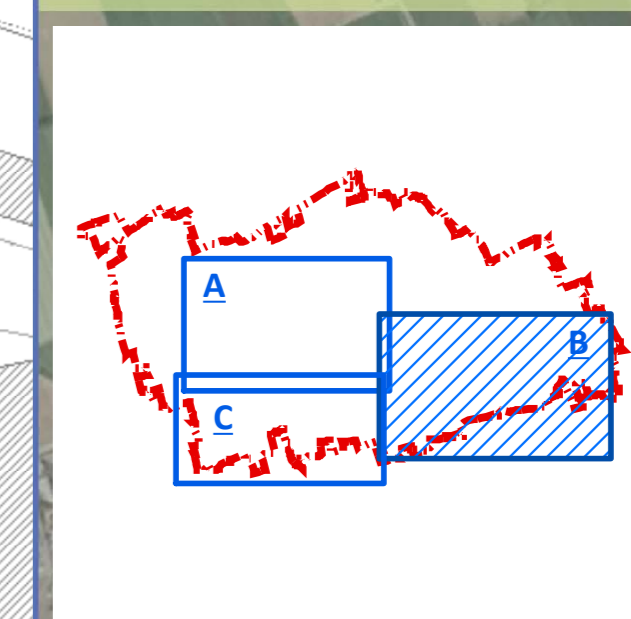
**VIABILITÀ**

-  Strada di previsione
-  Rete Stradale

COMUNE DI INVERUNO  
CITTA' METROPOLITANA DI MILANO



**PIANO GOVERNO DEL TERRITORIO**



**VARIANTE P.G.T.2023**  
PIANO DELLE REGOLE

TITOLO ELABORATO: Tessuti ed areali piano delle regole – quadro B

DATA: Ottobre 2023

SCALA: 1:2.000

NUMERO: REG.2.2

APPROVAZIONE:

SINDACO:

RESPONSABILE DEL PROCEDIMENTO:

PROGETTISTA: dott.pianificatore territoriale Marco Meurat

COLLABORATORE: dott.pian Sanam Nasiri