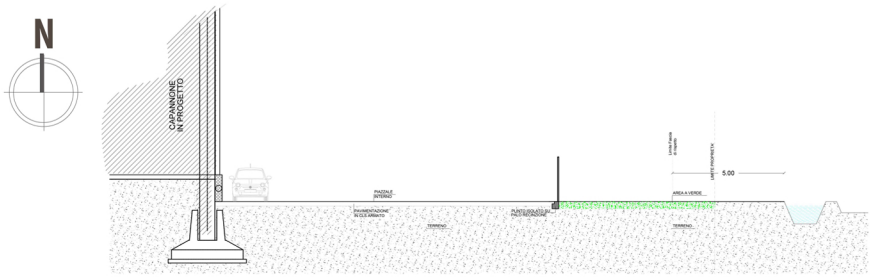

SEZIONE "2 -2" | Scala 1:50

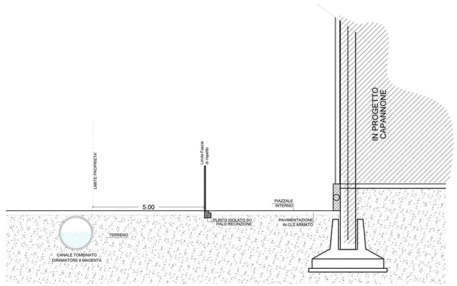

SEZIONE "1 -1" | Scala 1:50

ESTRATTO DI MAPPA FG. 17 MAPP. 99 E 344

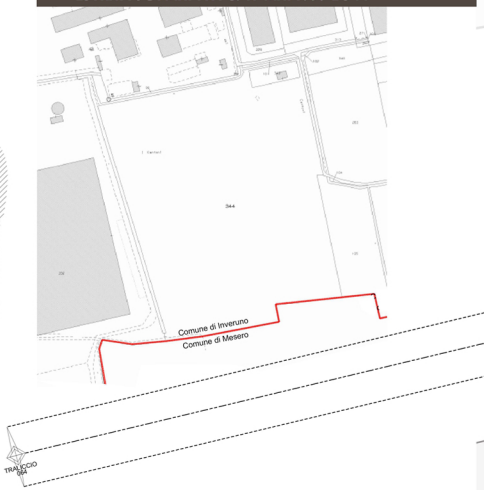

FASCIA DI RISPETTO CANALE TOMBINATO DIRAMATORE 6 MAGENTA

ESTRATTO TAVOLA DEI VINCOLI

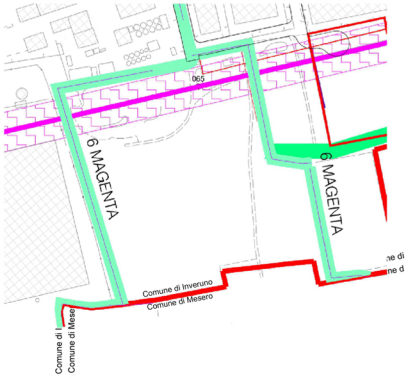

RETICOLO IDROGRAFICO MINORE
(D.G.R. 22 dicembre 2011, n. 2762)

- Canali derivatori
- Canali diramatori
- Fascia di rispetto derivatori (6 m.)
- Fascia di rispetto diramatori (5 m.)

FASCE DI RISPETTO E ALTRI VINCOLI

- Fascia di rispetto stradale (D.Lgs. 30 aprile 1992, n. 285 e s.m.i.)
- Fascia di rispetto cimiteriale (R.D. 27 luglio 1934, n. 1265 e s.m.i.)
- Elettrodotti (indicative, vigono disposizioni D.M. 29 maggio 2008)
- Principali filari alberati e siepi del P.I.F. (D.G.R. 24 luglio 2008, n. 7728)

PLANIMETRIA GENERALE | Scala 1:500

COMUNE DI INVERUNO
Città Metropolitana di Milano

PROGETTISTA	geometra Marco Mereghetti collegio dei geometri della prov. di Milano n° 9082 20010 CASOREZZO -MI- via Busto Garolfo 23 tel. fax - 02 903.80.799 E-mail: geom.mereghetti@gmail.com	architetto Pulitti Deomira Maria ordine degli architetti della prov. di Milano n° 8074 20081 ABBIATEGRASSO -MI - via C. Battisti 2/A tel. 02.94602029 E-mail: arch.pulitti@alice.it
CONSULENZA URBANISTICA	Studio Tecnico Castelli SaS Via Monteggia, 38 21014 Laveno Mombello (VA) Tel.0332 651693 Fax 0332 651693 E-mail: info@studiotecnicocastelli.eu	
COMMITTENTE	TRASPORTI XIMENES SRL	ANGULAR SRL

S.U.A.P. in Variante al PGT vigente
Art. 97 L.R. 12/2005 e D.P.R. 7 settembre 2010 , n. 160

Via Dell'Artigianato , Via Delle Tecnologie

ID cat.: FG 17, mapp. 99 - 344

PROGETTO PER LA COSTRUZIONE DI UN EDIFICIO
AD USO PRODUTTIVO E DEPOSITO E DI CORPO UFFICIO E SERVIZI

TAVOLA VALUTAZIONE PROGETTO. CONSORZIO EST TICINO VILLORESI		scala 1:500	13
	CAT.	COM	

REV	DATA	MOTIVO REVISIONE	DISEGNATO	VERIFICATO	APPROVATO	APPR.TO
5						
4						
3						
2						
1						
0	OTTOBRE 2020		Mancin Sabrina			

La proprieta' artistica e' protetta a norma dell'articolo 1 e seguenti del d.l. 17 novembre 1925 n.1958 sul diritto d'autore - Riproduzione vietata