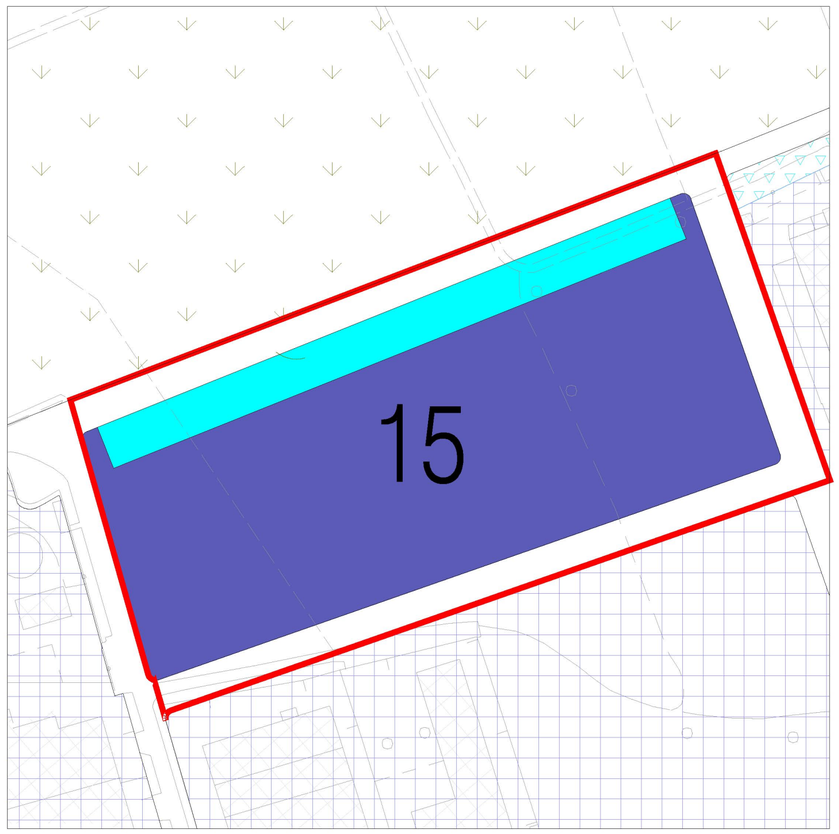

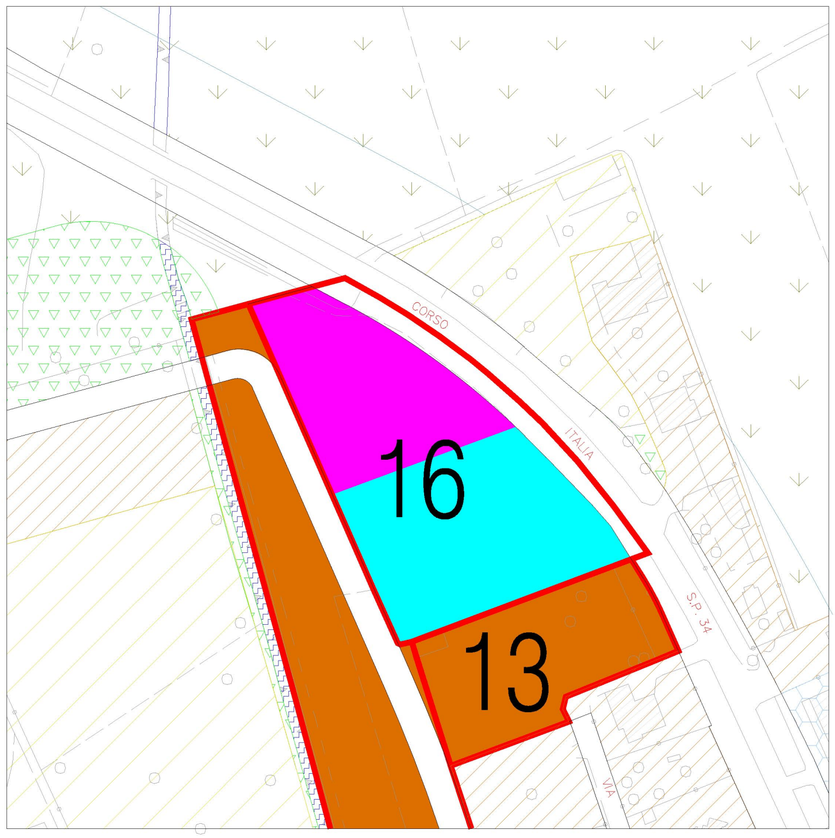

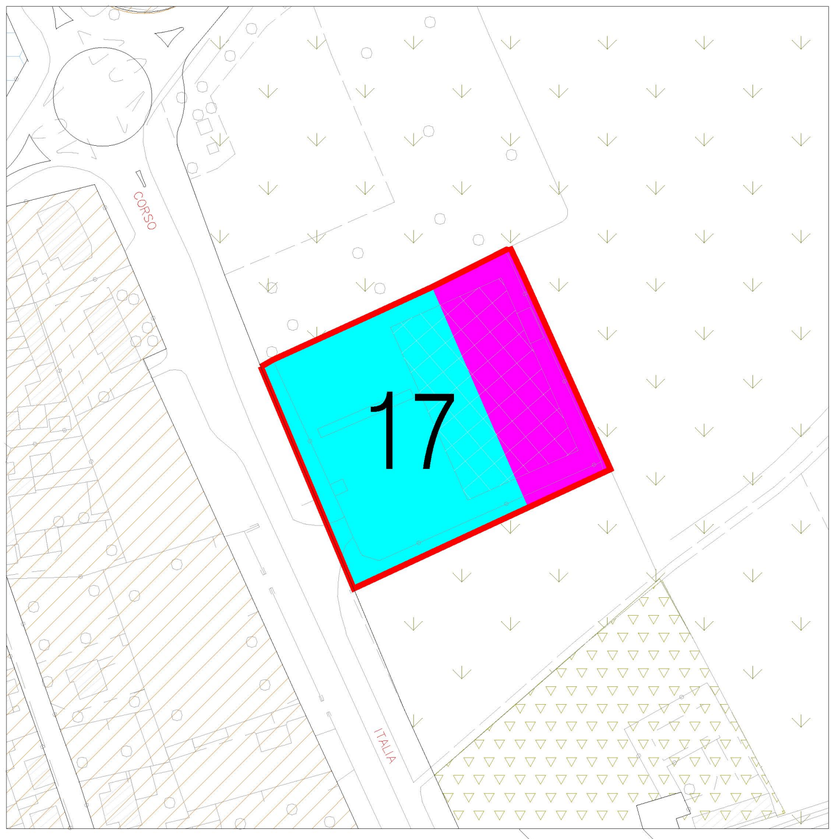

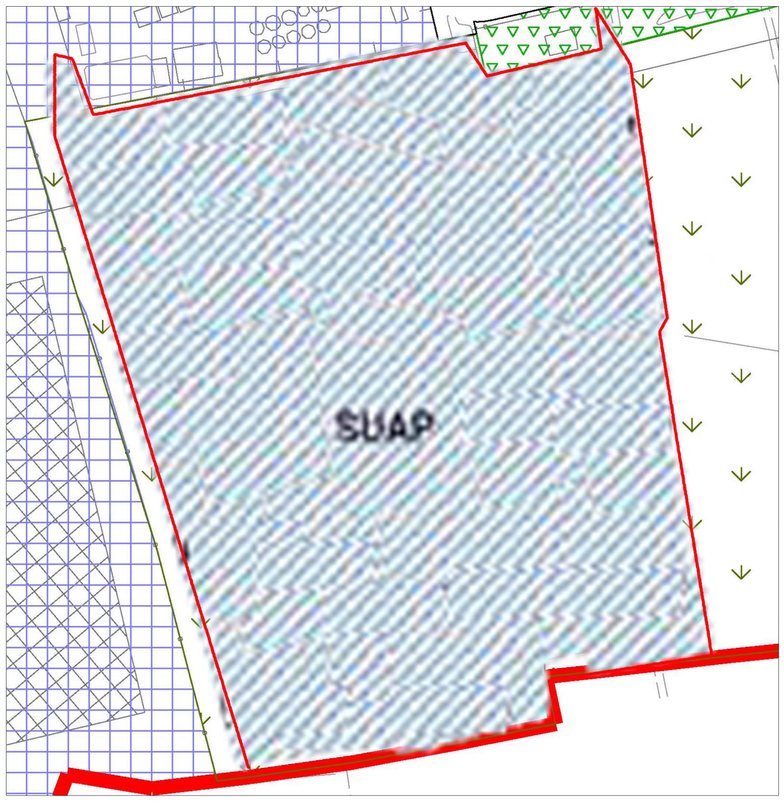

SUAP 2020

USO PRIVATO DEI SUOLI (SUPERFICI FONDIARIE)

- a destinazione produttiva secondaria
- a destinazione terziaria
- SUAP

USO PUBBLICO DEI SUOLI (AREE PER SERVIZI)

- per verde attrezzato
- per parcheggi
- per mitigazione ambientale

DATI DIMENSIONALI DEGLI AMBITI DI TRASFORMAZIONE

n.	St	It/Ut*	VR	SlpP	SlpT	Sf	aree pubbliche
N	attuato						

DATI DIMENSIONALI DEGLI ALTRI PIANI ATTUATIVI DEL DDP E SUAP

n.	St	It/Ut*	VR	SlpP	SlpT	Sf	aree pubbliche
15	31.330	1,0*	-	23.987	-	20.330	11.000
16	10.107	0,3*	-	-	3.032	3.707	6.400
17	8.988	0,3*	-	-	2.696	3.588	5.400
PII 1	attuato com procedura SUAP						
SUAP	46.500	-	-	-	26.784,84	-	-

It = indice edificabilità territoriale = mc/mq
Ut* = indice di utilizzazione territoriale = mq/mq*

COMUNE DI INVERUNO

Regione Lombardia - Città Metropolitana di Milano

il progettista
dott. arch. Paolo Ferrante

il sindaco
dott. Sara Bettinelli

il responsabile del procedimento
geom. Pietro Tiberti

Prima adozione
Delibera ....., n. ...

Verifica di compatibilità al P.T.C.P.
Delibera G.P. ....., n. ...

Approvazione definitiva
Delibera ....., n. ...

Pubblicazione B.U.R.L.
n. ... serie e.i. del .....

Ambiti
di trasformazione
urbanistica

1:2000

PIANO DI GOVERNO DEL TERRITORIO

Documento di Piano

16