



SP
COMUNE DI INVERUNO

Città Metropolitana di Milano

Settore Governo e Sviluppo del Territorio

CONFERENZA DI SERVIZI SEMPLIFICATA IN MODALITA' ASINCRONA AI
SENSI DELL'ART. 14 DELLA L. N. 241/90 S.M.I.,
DI VALUTAZIONE DEL RAPPORTO
PRELIMINARE DELLA VALUTAZIONE AMBIENTALE
STRATEGICA (V.A.S.) AL FINE DI VERIFICARNE L'ESCLUSIONE
DELL'ISTANZA DEL PERMESSO DI COSTRUIRE AI SENSI DELL'ART.97 DELLA
LEGGE REGIONALE 11/03/2005 N. 12 S.M.I., NONCHE' DELL'ART. 8 DEL D.P.R.
N. 160/2010 (S.U.A.P.) PRESENTATO
DALLE SOCIETA' XIMENES S.R.L. E ANGULAR S.R.L.

OGGETTO: VERIFICA DI ASSOGGETTABILITA' ALLA VALUTAZIONE
AMBIENTALE STRATEGICA (V.A.S.) AL FINE DI VERIFICARNE
L'ESCLUSIONE RELATIVAMENTE ALL'ISTANZA DEL PERMESSO
DI COSTRUIRE PRESENTATO AI SENSI DELL'ART. 97 DELLA
LEGGE REGIONALE 11.03.2005 N. 12 S.M.I. NONCHE' DELL'ART. 8
DEL D.P.R. N. 160/2010 DALLE SOCIETA' TRASPORTI XIMENES
S.R.L. ED ANGULAR S.R.L., PER LA COSTRUZIONE DI UN EDIFICIO
AD USO PRODUTTIVO, DEPOSITO E CORPO UFFICI/SERVIZI SU
AREE DISTINTE IN MAPPA CATASTALE AL FOGLIO 17
PARTICELLA 99 E PARTICELLA 344 DEL TERRITORIO DEL
COMUNE DI INVERUNO.

Verbale di riunione del 12/02/2021

L'anno duemila e ventuno, il giorno dodici, del mese di febbraio, presso l'ufficio Tecnico Comunale del Comune di Inveruno, Via S. Marcora n. 38/40, si avvia la seduta di verbale della Conferenza di Servizi semplificata in modalità asincrona, della valutazione del Rapporto Preliminare di cui al Permesso di Costruire in premessa richiamato convocata dal Comune di Inveruno con nota del 07/01/2021 prot. n. 140, per la "Conferenza di Verifica di assoggettabilità alla valutazione ambientale strategica (V.A.S.) al fine di verificarne l'esclusione.

Tale documento (rapporto preliminare), è stato depositato per trenta giorni consecutivi, dal 07/01/2021 al 08/02/2021, per la visione presso l'Ufficio Tecnico Comunale e reso noto mediante pubblicazione sul sito web del Comune, ai sensi della L.R. n. 12/05, e sul sito regionale SIVAS Regione Lombardia dal 07/01/2021 al 06/02/21;

Alla conferenza di valutazione sono stati regolarmente invitati a presentare pareri/note/contributi:

▪ SOGGETTI COMPETENTI IN MATERIA AMBIENTALE:

- A.T.S. Milano Città Metropolitana – Via Statuto, 5 – MILANO;
- A.R.P.A. – Agenzia Regionale Protezione Ambiente – Via F. Juvara, 22 MILANO;
- Soprintendenza Archeologica, Belle Arti e Paesaggio per la Città Metropolitana di Milano c.so Magenta 24 Milano;

▪ **ENTI TERRITORIALMENTE INTERESSATI:**

Comuni confinanti:

- Cuggiono;
- Arconate;
- Bernate Ticino;
- Mesero;
- Casorezzo;
- Busto Garolfo;
- Buscate;
- Ossona;

- Regione Lombardia (DG – Territorio e Urbanistica);
- Città Metropolitana di Milano – Settore Pianificazione Programmazione Territoriale e delle Infrastrutture;
- Città Metropolitana di Milano – Area Tutela del Territorio;
- Consorzio Bonifica Est Ticino Villoresi;

▪ **GESTORI RETI:**

- E- distribuzione Milano;
- Edison S.p.A. Milano;
- Terna S.p.a. Pero (MI);
- Enel x Corsico (MI);
- Telecom Italia Milano;
- CAP Holding S.p.a. Assago (MI);
- Amiacque S.r.l.;
- 2i Rete Gas;
- Snam Rete Gas Distretto Nord;
- Snam Rete Gas S.p.a.;

E p.c.

- Assessore all'Urbanistica - Comune di Inveruno;
- Assessore all'Ambiente – Comune di Inveruno;
- Società Traspoti Ximenes S.r.l.;
- Società Angular s.r.l.,

Alla seduta di verbale sono presenti:

- ⇒ Comune di Inveruno - geom. Pietro Tiberti – Autorità Procedente,
- ⇒ geom. Colombo Angelo – Autorità Competente designato con delibera di Giunta Comunale n. 143 del 18/12/2020,
- ⇒ Comune di Inveruno – arch. Claudia Soldati,

premessato e richiamato:

- la deliberazione di Consiglio Comunale n. 40 del 30.06.2017 esecutiva ai sensi di Legge avente ad oggetto “Variante al Piano delle Regole e al Piano dei Servizi e atti connessi del vigente Piano di Governo (P.G.T.) del territorio comunale, Esame e controdeduzioni alle osservazioni – Approvazione definitiva ai sensi della Legge Regionale n. 12/05 e s.m.i.”, pubblicata sul BURL n. 38 del 20.09.2017 e la deliberazione di Consiglio Comunale n. 27 del 28/11/2020 esecutiva ai sensi di Legge avente ad oggetto “prorga, ai sensi dell’art. 5 della L.R. n. 31/2014, come modificato dall’art. 1 della L.R. n. 16/2017, validità e contenuti del Documento di Piano del P.G.T.”;
- l’Amministrazione Comunale ha provveduto con deliberazione di Giunta Comunale n. 18 del 22.02.2011 ad istituire lo Sportello Unico per le Attività Produttive attribuendo all’area tecnica urbanistica e all’area tecnica edilizia privata le competenze riguardanti gli aspetti urbanistico-edilizi;
- le Società Trasporti Ximenes s.r.l con sede legale in Piazza Municipio n. 1 – Palagonia (CT), e Angular s.r.l. con sede in via Manara n. 15 Milano, in qualità di avente titolo sulle aree distinte in mappa catastale del territorio del Comune di Inveruno al foglio 17 particelle 99 - 344, hanno presentato in data 03/11/2020 (prot. com.le n. 14204), registrata al n. 138/2020 Pratiche Edilizie, istanza di Permesso di Costruire ed attivazione della procedura di sportello unico per le attività produttive, ex art. 8 D.P.R. 160/2010 ed art. 97 L.R. 12/2005 in variante al P.G.T. vigente del Comune di Inveruno, per il progetto di costruzione di un edificio ad uso produttivo e deposito, corpo uffici/servizi in via dell’artigianato fg. 17 particelle 99 – 344;
- con la Deliberazione di Giunta Comunale n° 143 del 18/12/2020 sono state individuate l’Autorità Procedente e l’Autorità Competente, ed è stato dato avvio al procedimento di verifica di assoggettabilità alla Valutazione Ambientale Strategica (al fine di verificarne l’esclusione), relativamente all’istanza di Permesso di Costruire presentata dalle società Trasporti Ximenes s.r.l. e Angular s.r.l, ai sensi dell’art.8 del D.P.R. n° 160/2010 e art. 97 della L.R. n°12/05 s.m.i.;
- le aree interessate dall’intervento di proposta di variante S.U.A.P. sono classificate nel vigente P.G.T. in parte di nord “Ambiti prevalentemente secondari” e la restante parte “Aree Agricole”;
- l’intervento proposto dalle Società Trasporti Ximenes S.r.l. e Angular S.r.l. è finalizzato alla costruzione di un edificio ad uso produttivo e deposito, corpo uffici/servizi, ed assoggettabile alla procedura prevista dalla normativa vigente costituente Variante parziale urbanistica al vigente P.G.T. del Comune di Inveruno, con la modalità e disciplina del citato art. 8 del D.P.R. 160/2010 s.m.i.;
- la direttiva 42/2001/CE stabilisce i casi in cui i Piani e/o programmi devono essere assoggettati a Valutazione Ambientale Strategica (V.A.S.) così come prevista dal D.Lvo 03 Aprile 2006 n. 152 s.m.i.;
- la Regione Lombardia ha disciplinato, all’art. 4 della L.R. 12/2005, e con successiva Deliberazione Giunta Regionale 8/1563 del 22.12.2005, del punto 5.9 della D.C.R. n. VIII/351 del 13.03.2007 e dell’Allegato 1r – punto 5 “verifica di assoggettabilità alla VAS” DGR n. IX/761 del 10 Novembre 2010, il modello metodologico, procedurale organizzativo della Valutazione Ambientale dello Sportello Unico per le attività Produttive;

- l'intervento proposto dalle Società Trasporti Ximenes e Angular S.r.l. non rientra tra i progetti previsti dall'allegato IV del Decreto Legislativo n. 152/2006 lettera e) ed allegato "A" della L.R. 02 Febbraio 2010 n. 5, e pertanto non è sottoposto alla procedura di Valutazione di Impatto Ambientale;
- per i piani e programmi sottoposti a valutazione di assoggettabilità e non alla assoggettabilità alla Valutazione Ambientale Strategica deve essere redatto prima ed ai fini dell'approvazione, un Rapporto Preliminare, che costituisca parte integrante della documentazione del Piano proposto da approvarsi;
- che in data 07/01/2021 è stato depositato in libera visione presso il Comune di Inveruno per 30 giorni il documento del Rapporto Preliminare e reso pubblico nelle forme di legge;
- che in data 07/01/2021 prot. n. 119 è stato pubblicato all'albo pretorio on-line e sul sito web comunale l'avviso di avvio del procedimento di verifica assoggettabilità alla valutazione ambientale strategica (V.A.S.) al fine di verificarne l'esclusione e contestuale deposito del Rapporto Preliminare;

L'Autorità Procedente comunica che il termine per la presentazione dei relativi pareri/contributi/note è stato fissato alla data del 08/02/2021 alle ore 12.00, e sono pervenuti i seguenti pareri/note/contributi che si allegano al presente verbale per farne parte integrante e sostanziale di cui viene data lettura:

- | | | |
|----|--|--|
| 1. | Edison S.p.a. Milano | in data 08.01.21 – prot. n. 200 ; |
| 2. | Telecom italia | in data 20.01.21 – prot. n. 850; |
| 3. | Snam distretto nord rete gas
integrazione | in data 01.02.21 – prot. n. 1419;
in data 08.02.21 – prot. n. 1929; |
| 4. | CAP Holding S.p.a. | in data 02.02.21 – prot. n. 1540; |
| 5. | ARPA Lombardia | in data 02.02.21 – prot. n. 1583; |
| 6. | Ministero per i beni culturali | in data 03.02.21 _ prot. n. 1619; |
| 7. | Consorzio Est Ticino Villoresi | in data 05.02.21 prot. n. 1806; |

Si evidenzia che il contributo fornito da Arpa Lombardia in riferimento al procedimento decisorio di cui alla L.241/90, non prevede l'espressione da parte dell'Agenzia di alcun parere, nulla-osta, assenso autorizzazione ai sensi della normativa vigente.

L'area oggetto di variante è un ambito puntuale, con previsione di trasformazione a mezzo di sportello unico per attività produttiva ex art. 97 della L.R. 12/2005 s.m.i. e D.P.R. 7 settembre 2010 , n. 160.

E' classificata nel vigente P.G.T. in parte "Ambiti produttivi secondari" la restante parte "Aree Agricole". Risulta parzialmente nella porzione di sud compresa negli ambiti destinati all'attività agricola di interesse strategico nei parchi regionali individuati nella tav. 6 del PTCP piano territoriale di coordinamento Provinciale approvato con deliberazione consiliare n. 93 del 17312.2013 e pubblicato sul BURL il 19.03.2014, e nel P.T.M. Piano territoriale Metropolitano adottato dal Consiglio Metropolitano nella seduta del 29 luglio 2020, con Deliberazione n.14/2020 e pubblicata sull'Albo Pretorio dal 30 luglio 2020 al 29 agosto 2020.

L'ambito di variante è coerente con gli elementi della rete ecologica sovraordinata, in quanto non risulta individuato entro elementi della rete ecologica sovraordinata (REP della Regione Lombardia e REP della Città Metropolitana di Milano), ivi compresi varchi e corridoio ecologici.

La regione Lombardia ha emanato la Legge n. 31 il 28 novembre 2014, avente come oggetto Disposizioni per la riduzione del consumo di suolo e per la riqualificazione del suolo degradato (BURL n. 49, suppl. del 01 Dicembre 2014) nella quale detta disposizioni affinché gli strumenti di governo del territorio adottino misure nel rispetto dei criteri di sostenibilità e di minimizzazione del consumo di suolo.

L'art. 5 (norma transitoria) comma 4 della legge regionale n. 31 così recita. *“Fino all'adeguamento di cui al comma 3 e, comunque, fino alla definizione nel PGT della soglia comunale del consumo di suolo, di cui all'articolo 8, comma 2, lettera b-ter), della L.R. 12/2005, come introdotto dall'articolo 3, comma 1, lettera h), della presente legge, i comuni possono approvare varianti generali o parziali del documento di piano e piani attuativi in variante al documento di piano, assicurando un bilancio ecologico del suolo non superiore a zero, computato ai sensi dell'articolo 2, comma 1, e riferito alle previsioni del PGT vigente alla data di entrata in vigore della presente legge. La relazione del documento di piano, di cui all'articolo 8, comma 2, lettera b-ter), della L.R. 12/2005, come introdotto dall'articolo 3, comma 1, lettera h), della presente legge, illustra le soluzioni prospettate, nonché la loro idoneità a conseguire la massima compatibilità tra i processi di urbanizzazione in atto e l'esigenza di ridurre il consumo di suolo e salvaguardare lo sviluppo delle attività agricole, anche attraverso puntuali comparazioni circa la qualità ambientale, paesaggistica e agricola dei suoli interessati. I comuni possono approvare, altresì, le varianti finalizzate all'attuazione degli accordi di programma a valenza regionale, all'ampliamento di attività economiche già esistenti nonché le varianti di cui all'articolo 97 della l.r. 12/2005.”*


In relazione alla fattispecie, si precisa che la variante urbanistica parziale è stata avviata con la procedura S.U.A.P., non risultando all'interno del territorio comunale aree in quanto il Documento di Piano del vigente P.G.T. comunale non prevede ambiti produttivi.

Il rapporto Preliminare di verifica di assoggettabilità a VAS pone in evidenza la tematica relativa al consumo di suolo agricolo strategico, che viene efficacemente compensato.

Infatti a nord-est del tessuto urbano consolidato, esternamente allo stesso, si è individuato un ambito agricolo, di concerto con l'Amministrazione comunale e di proprietà della medesima (per un totale di 15.821 mq), non inserito attualmente entro gli ambiti agricoli strategici di PTM, pur avendone le caratteristiche morfologiche, agronomiche ed ambientali.

Tale proposta è inoltre contenuta nella specifica osservazione che il proponente ha protocollato al Comune di Inveruno, aggiungendo inoltre meramente a titolo contributivo, il suggerimento di considerare in aggiunta a quanto sopra proposto in termini di nuovi ambiti agricoli di interesse strategico anche ulteriore porzione di mappale di proprietà di terzi (fg.2 mapp. 667) nonché mappale 510 fg.3 di proprietà della Città Metropolitana di Milano, già agricoli entro il PGT vigente ma non di interesse strategico che risulterebbero altrimenti interstiziali agli ambiti agricoli strategici complessivamente individuati. Tale ulteriore settore dal punto di vista morfologico è simile ai terreni già proposti. Così facendo nel complesso tale ambito di compensazione proposto risulterebbe pari a un totale indicativo di 26.585 mq (dato catastale), maggiore del consumo reale proposto, pari a 15.800 mq.

Lo stesso Comune ha successivamente preso atto dell'intento virtuoso di tale proposta, e lo ha inviato quale osservazione al PTM adottato. In relazione a ciò in sede di conferenza non risultano necessarie integrazioni ulteriori.



Il rapporto Preliminare di verifica di assoggettabilità a VAS pone in evidenza inoltre che il tema delle mitigazioni ambientali, anche alla luce delle proposte progettuali fornite, sia sufficientemente approfondito entro il progetto proposto, garantendo efficaci misure di mitigazioni ambientali rispetto agli impatti attesi, con particolare richiamo al "progetto del verde" allegato al SUAP a cui si rimanda. Tale progetto è utile alla realizzazione, entro il comparto sul del mappale al foglio 17 Particella 344 (porzione sud) di specifica area verde ad elevato valore ecologico di costruzione della rete verde metropolitana, utile alla mitigazione degli impatti nei confronti del contermino PLIS del Gelso e fascia di ricucitura dell'areale agricolo strategico metropolitano.

Tale nuova struttura verde assumerà le caratteristiche di una fascia boscata mesofila, ascrivibile al tipo forestale del Quercocarpineto, a richiamo delle formazioni forestali climax (in equilibrio con le condizioni pedo-climatiche che caratterizzano l'area) tipiche della pianura padana.

La fascia occuperà una superficie di mq 3.500, di cui mq 2.370 circa oggetto di piantumazione (cfr. planimetria), su un fronte di 180 m per una larghezza media pari a m 15 (larghezza via via più ridotta nella sua parte Ovest). La zona centrale di tale fascia di terreno avrà una quota inferiore in modo da funzionare come area allagabile per la raccolta momentanea e il graduale smaltimento di acque piovane in eccesso (invarianza idraulica e idrologica).

La nuova fascia verde, pur richiamando le suddette formazioni forestali, stante la ridotta larghezza, inferiore a m 25, non acquisirà lo status di "bosco" a norma di legge (l.r. 31/2008, art. 42).

Tale formazione verde, a richiamo dei boschi planiziali di tipo climax, assumerà come tale un ottimo valore sia dal punto di vista ambientale che paesaggistico.

L'Autorità precedente, Geom. Pietro Tiberti, evidenzia che l'Amministrazione Comunale, con Deliberazione Comunale n. 58 del 28.11.2015, ha approvato la variante al Documento di Piano del previgente P.G.T. del 2012, abrogando tutti gli Ambiti di Trasformazione residenziali e industriali per circa 150.000 mq.

L'Autorità Competente, Geom. Colombo, espone le seguenti considerazioni:

Complessivamente, verificato il contenuto del rapporto preliminare di verifica di assoggettabilità a VAS e relativa proposta progettuale SUAP, verificati i contributi degli Enti territorialmente interessati e constatato che non si ravvisa dagli stessi necessità di assoggettare la procedura a Valutazione Ambientale Strategica ordinaria, si condivide l'opportunità di escludere la procedura da VAS ordinaria, demandando le necessarie considerazioni al Decreto di spettanza.


Alla luce dei pareri/note/contributi pervenuti, la Conferenza di Servizi, prende atto dei relativi pareri in premessa richiamati, quale contributi per la verifica di assoggettabilità alla V.A.S. al fine di verificarne l'esclusione e, demanda all'Autorità Competente l'adozione dei provvedimenti di competenza.

Letto, approvato e sottoscritto

All: c.s.

L'Autorità Competente
Geom. Angelo Colombo

Arch. Claudia Soldati



L'Autorità Precedente
Geom. Pietro Tiberti





Spett. le

COMUNE DI INVERUNO
Città metropolitana di Milano
Settore Governo e Sviluppo del Territorio
Ufficio Tecnico Comunale
20010 INVERUNO (MI)
Arch. Claudia Soldati
c.a. Geom. Pietro Tiberti
comune.inveruno@legalmail.it

Milano, 08 gennaio 2021

Ns. rif.: ASEE/Gidr/LM- PU-0000039

INDIZIONE CONFERENZA DI SERVIZI SEMPLIFICATA IN MODALITA' ASINCRONA AI SENSI DELL'ART.14 DELLA L.R. 07/08/1990, N.241 S.M.I., VERIFICA DI ASSOGGETTABILITA' ALLA VALUTAZIONE AMBIENTALE STRATEGICA (V.A.S.) AL FINE DI VERIFICARNE L'ESCLUSIONE RELATIVAMENTE ALL'ISTANZA DEL PERMESSO DI COSTRUIRE PRESENTATO AI SENSI DELL'ART. 97 DELLA LEGGE REGIONALE 11.03.2005 N.12 S.M.I. NONCHE' DELL'ART.8 DEL D.P.R. N.160/2010 DALLA SOCIETA' TRASPORTI XIMENES S.R.L. CON SEDE LEGALE IN PIAZZA MUNICIPIO, 1 - PALAGONIA (CT) ED ANGULAR S.R.L. CON SEDE LEGALE IN VIA MANARA, 15 - MILANO (MI) PER LA COSTRUZIONE DI UN EDIFICIO AD USO PRODUTTIVO, DEPOSITO E CORPO UFFICI/SERVIZI SU AREE DISTINTE IN MAPPA CATASTALE DEL TERRITORIO DEL COMUNE DI INVERUNO AL FG. 17 MAPP. 99 E 344.

Ci riferiamo alla Vs. del 07 gennaio '21 con protocollo AOO.C_e313.07/01/2021.0000140 per invito alla presentazione di parere per l'esame della domanda in oggetto.

Vi informiamo che Edison S.p.A. ha presente sul territorio e in particolare nelle aree interessate alla costruzione la linea aerea 132 kV n° T.074 "NERVIANO-NOVARA".

Vi segnaliamo inoltre la vigente normativa di seguito specificata:

- Legge n. 36 del 22 febbraio 2001 [in G.U. n. 55 del 7.3.2001], legge quadro sulla protezione dalle esposizioni a campi elettrici, magnetici ed elettromagnetici;
- D.P.C.M. dell'8 luglio 2003 [in G.U. n. 200 del 29.8.2003], recante i limiti di esposizione, i valori di attenzione e gli obiettivi di qualità per la protezione della popolazione dalle esposizioni ai campi elettrici e magnetici alla frequenza di rete (50HZ) generati dagli elettrodotti;
- D.M. del 29 maggio 2008 [in S.O. n. 160 alla G.U. n° 156 del 5.7.2008] e relativi allegati, recante la metodologia di calcolo delle fasce di rispetto degli elettrodotti.

Per quanto attiene alla Legge 36/2001 e al relativo Decreto attuativo, evidenziamo che nella progettazione di aree gioco per l'infanzia, di ambienti abitativi, di ambienti scolastici e di luoghi adibiti a permanenze non inferiori a quattro ore giornaliere in prossimità di linee ed installazioni elettriche già presenti sul territorio, dovranno essere rispettati l'obiettivo di qualità di 3 microtesla, previsto, per il valore di induzione magnetica,

Edison Spa

Foro Buonaparte, 31
20121 Milano
Tel. +39 02 6222 1

Capitale Soc. 5.377.000.671,00 euro i.v.
Reg. Imprese di Milano e C.F. 06722600019
Partita IVA 08263330014 - REA di Milano 1698754

all'art. 4 del D.P.C.M. 8 luglio 2003, e le fasce di rispetto determinate ai sensi dell'art. 6 del medesimo decreto.

Alla luce della metodologia di calcolo per la determinazione delle fasce di rispetto di cui all'art. 6 sopra citato, approvata con il D.M. del 29 maggio 2008, e fatte salve le eventuali diverse determinazioni urbanistiche delle Pubbliche Amministrazioni competenti, comunichiamo di seguito la "distanza di prima approssimazione" (Dpa), relativa alla campata in esame è determinata secondo le indicazioni del succitato Decreto al paragrafo 5.1.3.

Dpa sinistra 21,00 metri - Dpa destra 21,00 metri

Verso di osservazione: tratta da palo 64 a palo 67 (numerazione rilevabile alla base dei sostegni).

Precisiamo che le DPA come sopra determinate sono riferite alla porzione di linea in esame (campata) e che potrebbero differire da quelle comunicate in precedenza alle Pubbliche Amministrazioni in indirizzo, in occasione di analoghe richieste pervenute, a causa dell'aggiornamento delle condizioni di calcolo.

Vi informiamo che l'eventuale autorizzazione alla costruzione sulla striscia di terreno delimitata dalle distanze di prima approssimazione, come sopra determinate, è di esclusiva competenza delle Pubbliche Amministrazioni.

In ogni caso, data la preesistenza della linea, la scrivente Società si ritiene fin d'ora sollevata ed indenne da qualunque onere e responsabilità che potessero derivare dalla realizzazione dell'opera e che qualsiasi intervento per la messa a norma, per quanto riguarda la distanza dall'elettrodotto della costruzione in questione, non potrà in alcun modo essere a carico del proprietario o esercente dell'elettrodotto stesso.

Con l'occasione facciamo presente che durante l'esecuzione di attività/lavori, in prossimità di linee elettriche, dovranno essere rispettate tutte le leggi e le norme vigenti sulla prevenzione degli infortuni ed in particolare quanto stabilito dall'articolo 83 - comma 1 del D. Lgs 9.4.08 n°81.

In particolare, durante i lavori di cui sopra, occorre:

- considerare i conduttori della linea permanentemente in tensione
- procedere sempre con la massima cautela
- non possono essere eseguiti lavori in prossimità di linee elettriche o impianti elettrici con parti attive non protette, o che per circostanze particolari si debbano ritenere non sufficientemente protette, e comunque a distanze inferiori ai limiti di cui alla tabella 1 dell'allegato IX, salvo che vengano adottate disposizioni organizzative e procedurali idonee a proteggere i lavoratori dai conseguenti rischi.

A disposizione per eventuali chiarimenti

Edison S.p.A.
 Power Asset Division
 Direzione Idroelettrica - Responsabile POLO 1

Dott. Ing. M. Spada

aggi In Arrivo

Da Leggere: 1270



Risultati Dettaglio

Messaggio Interno Protocollo Generale Oggetto
224 08/01/2021 200 08/01/2021 POSTA CERTIFICATA: INDIZIONE CONFERENZA DI SERVIZI SEMPLIFICATA IN MODALITA' ASINCRON

Dati generali Destinatari Annotazioni Iter Lavorazione Accessi Allegati

-	Tipologia	Documento	Dislocazione	Dimensione	Stato	Principale	...	
<input type="radio"/>	Messaggio Originale	messaggio.eml		313 KB	On-Line			<input type="checkbox"/>
<input type="radio"/>	Allegato	PU-000039_INVERUNO-T.074-invito_Parere.PDF.p7m		216 KB	On-Line			<input type="checkbox"/>
<input type="radio"/>	Corpo Messaggio	messaggio.txt		0 KB	On-Line			<input type="checkbox"/>
<input type="radio"/>	Busta PEC	busta.txt		1 KB	On-Line			<input type="checkbox"/>

Rispondi



Per conto di Simone Carelli
WOA.NO WOL/MI CITY
20154 Milano
Via Andrea Mantegna 11

U.A.S.

2

Oggetto Richiesta di Coordinamento Sottoservizi

Facendo seguito a quanto da Voi richiesto, inviamo l'indicazione dei nostri sottoservizi in formato elettronico (DWG e Shape File).

Cogliamo, altresì, l'occasione per ribadire come le informazioni che da parte nostra vengono fornite in tema di dislocazione dei cavi telefonici sotterranei, abbiano valore puramente indicativo, fermo restando l'obbligo da parte dell'impresa esecutrice dei lavori di scavo, di effettuare in via preventiva "saggi a mano" per la precisa individuazione degli impianti sotterranei, e ciò in virtù del principio per cui l'attività di scavo è da considerare "attività pericolosa" ex art. 2050 codice civile.

Vi segnaliamo inoltre la possibile presenza in alcune tratte delle nostre infrastrutture di tubazioni in MCA.

Resta altresì inteso che, al di là di quanto comunicato, i terzi che intervenendo nel sottosuolo cagionino danni agli impianti della nostra Società, saranno tenuti al relativo risarcimento.

In caso di necessità Vi indichiamo di seguito i nostri riferimenti da contattare nell'ordine elencato :

e.mail coordinamenti : coordinamenti_milano@telecomitalia.it
e-mail assistenza scavi : assistenzascavi_milano@telecomitalia.it
e.mail spostamenti impianti : spo-lo@telecomitalia.it
fax spostamenti impianti : 0691867707

Cordiali saluti


Telecom Italia S.p.A.

+ 2 FILE DWG


Elementi di Rete/Infrastruttura	Sezione (Mq)	Ingombro/Volume (Mq)	Profondità Scavo (m)
Tubazioni	0,38 : 2,50		> = 0,50
Tubi interrati (Relazionati e non Relazionati)	0,002 : 0,32		0,40 : 1,20
Cavi in trincea (Relazionati e non Relazionati)	> = 0,008		0,40 : 1,20
Cavi in Minitrincea	>= 0,008		0,30 : 0,40
Tubi in minitrincea	>= 0,012		0,30 : 0,40
Cunicoli	0,50 : 4,00		
Pozzetti		>= 5,00	
Camerette		>= 15,00	
Infrastruttura NO-DIG	>= 0,05		

RameOldPolyline (Elementi Non relazionati)	
Stile Linea	Descrizione
2	Cavi in Trincea
11	Tubi Interrati / Tubazione
13	Tubi interrati

RameOldPoint (Elementi Non relazionati)	
Nome Simbolo	Descrizione
119_%	Pozzetto Medio
120_%	Pozzetto Medio Interrato
121_%	Pozzetto Medio
122_%	Pozzetto Piccolo

 Messaggi In Arrivo



Da Leggere: 1300 

Ricerca Risultati Dettaglio

Messaggio Interno	Protocollo Generale	Oggetto
952	20/01/2021	850
POSTA CERTIFICATA: PROTOCOLLO: AOO.C_E313.07/01/2021.0000140 - INDIZIONE CONFERENZA DI		

Dati generali Destinatari Annotazioni Iter Lavorazione Accessi Allegati

-	Tipologia	Documento	Dislocazione	Dimensione	Stato	Principale	...	
<input type="checkbox"/>	Messaggio Originale	messaggio.eml		3307 KB	On-Line			<input type="checkbox"/>
<input type="checkbox"/>	Allegato	39458.pdf		179 KB	On-Line			<input type="checkbox"/>
<input type="checkbox"/>	Allegato	39458_Inveruno.dwg		2040 KB	On-Line			<input type="checkbox"/>
<input type="checkbox"/>	Allegato	Legenda_Shape_File.pdf		8 KB	On-Line			<input type="checkbox"/>
<input type="checkbox"/>	Allegato	Shape_File.zip		175 KB	On-Line			<input type="checkbox"/>
<input type="checkbox"/>	Corpo Messaggio	messaggio.txt		2 KB	On-Line			<input type="checkbox"/>
<input type="checkbox"/>	Busta PEC	busta.txt		1 KB	On-Line			<input type="checkbox"/>

Rispondi 



energy to inspire the world

V U.T.
SINDACO
ZANONI

3

Milano, 28/01/2021
Prot. DI-NORD/RH/005/ucc/mu

Spett.le
Comune di Inveruno
Città metropolitana di Milano
Settore Governo e Sviluppo del
Territorio

Inviata ½ PEC:
comune.inveruno@legalmail.it

OGGETTO: INDIZIONE CONFERENZA DI SERVIZI SEMPLIFICATA IN MODALITA' ASINCRONA AI SENSI DELL'ART.14 DELLA L.R. 07/08/1990 N241 S.M.I., VERIFICA DI ASSOGGETTABILITA' ALLA VALUTAZIONE AMBIENTALE STRATEGICA (VAS) AL FINE DI VERIFICARE L'ESCLUSIONE RELATIVAMENTE ALL'ISTANZA DEL PERMESSO DI COSTRUIRE PRESENTATO DALLA SOCIETA' TRASPORTI XIMENES SRL PER LA COSTRUZIONE DI UN EDIFICIO AD USO PRODUTTIVO, DEPOSITO E CORPO UFFICI/SERVIZI SU AREE DISTINTE IN MAPPA CATASTALE DEL TERRITORIO DEL COMUNE DI INVERUNO AL FG.17 MAPP. 99 E 344.

Con riferimento a Vostra prot. 6989 del 07/01/2021 riguardante la conferenza di servizi delle opere in oggetto, con la presente Snam Rete Gas S.p.A., in qualità di soggetto proprietario e gestore dei servizi interferiti (metanodotto ed opere accessorie) dalle realizzande Vs. opere, segnala quanto segue.

In relazione ai documenti progettuali inviatici, Vi confermiamo che l'opera in argomento interferisce i metanodotti Snam Rete Gas (e le relative fasce di rispetto) destinati ad attività di trasporto del gas naturale ad alta pressione, attività quest'ultima, dichiarata - ai sensi del D.Lgs. 23 maggio 2000 n. 164 (c.d. Decreto Letta) - "attività di interesse pubblico".

Le infrastrutture Snam Rete Gas, opere di Pubblica utilità in pressione e esercizio, sono regolate dal DECRETO 24.11.84 del Ministero degli Interni "Norme di sicurezza antincendio per il trasporto, la distribuzione, l'accumulo e l'utilizzazione del gas naturale con densità non superiore a 0,8" e dal DECRETO 17.04.08 del Ministero dello Sviluppo Economico "Regola tecnica per la progettazione, costruzione, collaudo, esercizio e sorveglianza delle opere e degli impianti di trasporto di gas naturale con densità non superiore a 0,8".

Per poter valutare idoneamente la compatibilità della realizzanda opera con gli esistenti gasdotti Snam Rete Gas S.p.A., risulta essere necessario che da parte Vostra ci venga fornita la seguente documentazione di dettaglio:

distretto nord
via G. Avezzana, 30
20139 Milano (MI)
Tel. centralino + 39 02.51872611
Fax: 02.51872601
www.snam.it
Pec: distrettonord@pec.snam.it
Chiama Prima di Scavare numero verde (800.900.010)

snam rete gas S.p.A.
Sede legale: San Donato Milanese (MI), Piazza Santa Barbara, 7
Capitale sociale Euro 1.200.000.000,00 i.v.
Codice Fiscale e iscrizione al Registro Imprese della CCIAA
di Milano, Monza Brianza, Lodi n. 10238291008
R.E.A. Milano n. 1964271, Partita IVA n. 10238291008
Società soggetta all'attività di direzione e coordinamento di snam S.p.A.
Società con unico socio



- progetto in scala adeguata (1:2000 - 1:500/1:200) con evidenziata l'attuale posizione degli impianti Snam Rete Gas (precedentemente individuati/picchettati) e le relative fasce di rispetto;
- planimetria quotata;
- sezioni dell'opera laddove ci siano attraversamenti dei gasdotti, e comunque siano necessarie per la corretta valutazione dell'interferenza;
- eventuali urbanizzazioni primarie/secondarie da realizzare nelle fasce di rispetto.

Allo scopo di riportare correttamente sui summenzionati elaborati di progetto, a Vs. cura e spese, il tracciato delle ns. opere, Vi invitiamo a rivolgerVi al nostro personale qualificato del Centro di manutenzione SRG di Rho (Via dello Sport, 19 – Cornaredo – Resp. Lorenzo Bertani - tel. 02/94967707) il quale, previo rilevamento con idonea strumentazione, accerterà ed individuerà in campo l'esatta ubicazione della condotta fornendo all'occorrenza ulteriori informazioni di dettaglio.

Atteso quanto sopra esposto con la presente segnaliamo, nostro malgrado, di **non poter esprimere parere di competenza** alla realizzazione dell'opera in oggetto, evidenziando comunque la nostra più ampia disponibilità finalizzata al superamento delle interferenze qualora emergessero a seguito dei rilievi di cui sopra necessità di adeguamento dei metanodotti Snam Rete Gas.

Resta inteso che Snam Rete Gas provvederà a propria cura, ma a tutte spese del Soggetto Interferente, alle attività di propria competenza per la risoluzione delle interferenze.

A riguardo preme altresì segnalare che la definizione dei rapporti tecnico-economici di nostro interesse connessi agli interventi di adeguamento dei metanodotti (progettazione, approvvigionamento, costruzione, ecc.) sarà rimessa in apposito atto con il Soggetto Interferente (o altro Soggetto preposto).

Occorre per altro evidenziare che i tempi occorrenti per la risoluzione delle interferenze ove previsto adeguamenti delle nostre condotte, saranno valutati a seguito della definizione puntuale delle interferenze.

Sarà inoltre indispensabile che, da parte Vostra, vengano acquisiti e messi a disposizione, in via anticipata, tutti i permessi/autorizzazioni privati e pubblici necessari alla realizzazione delle nostre opere, nonché che venga, da parte Vostra, concessa la piena disponibilità delle aree interessate dalla realizzazione delle nostre opere mediante acquisizione di idoneo titolo di servitù.



Segnaliamo infine che, in attesa degli esiti dei rilievi di cui sopra, essendo gli impianti emarginati in pressione ed esercizio, all'interno delle fasce di rispetto, nessun lavoro potrà essere intrapreso senza preventiva formale autorizzazione da parte di Snam Rete Gas S.p.A.

Distinti saluti.



Business Unit Asset Italia
Distretto Nord
Trasporto
Manager Centro di Rho
Lorenzo Bertoni

Messaggi In Arrivo

Da Leggere: 1339



Ricerca Risultati Dettaglio

Messaggio Interno		Protocollo Generale		Oggetto
1589	01/02/2021	1419	01/02/2021	POSTA CERTIFICATA: INDIZIONE CONFERENZA DI SERVIZI SEMPLIFICATA IN MODALITA' ASINCRON

Dati generali Destinatari Annotazioni Iter Lavorazione Accessi Allegati

-	Tipologia	Documento	Dislocazione	Dimensione	Stato	Principale	...	
<input type="radio"/>	Messaggio Originale	messaggio.eml		183 KB	On-Line			<input type="checkbox"/>
<input type="radio"/>	Allegato	dinord-rho005.pdf		120 KB	On-Line			<input type="checkbox"/>
<input type="radio"/>	Corpo Messaggio	messaggio.txt		0 KB	On-Line			<input type="checkbox"/>
<input type="radio"/>	Busta PEC	busta.txt		1 KB	On-Line			<input type="checkbox"/>

Rispondi



energy to inspire the world

Milano, 08/02/2021
Prot. NORD/RHO/21/024/pig

Inviata ½ PEC:
comune.inveruno@legalmail.it

Spett.le
Comune di Inveruno
Città Metropolitana di Milano
Settore Governo e Sviluppo del Territorio
Via Senatore Giovanni Marcora, 38/40
20010 Inveruno (MI)

E, p.c.

Spett.le
Snam Rete Gas S.p.A.
Centro di Rho
Via dello Sport, 19
20010 Cornaredo (MI)

OGGETTO: Indizione Conferenza di Servizi Semplificata in modalità Asincrona ai sensi dell'art. 14 della L.R. 07/08/1990, n. 241 s.m.i., Verifica Assoggettabilità alla Valutazione Ambientale Strategica (V.A.S.) al fine di verificare l'esclusione relativamente all'istanza del permesso di costruire presentato ai sensi dell'art. 97 della legge regionale 11.03.2005 n. 12 s.m.i. nonché dell'art. 8 del d.p.r. n. 160/2010 della Società Trasporti Ximenes S.r.l. con sede legale in p.zza Municipio, 1 – Palagonia (CT) ed Angular S.r.l. con sede legale in Via Manara, 15 – Milano (MI) per la costruzione di un edificio ad uso produttivo, deposito e corpo uffici/servizi su aree distinte in mappa catastale del territorio del comune di Inveruno al fg. 17 mapp. 99 e 344.

Metanodotto interferito: Unilever Italiana DN 125 (5").

Con riferimento a Vostra comunicazione prot. 140 del 07/01/2021 riguardante l'indizione della Conferenza di servizi in oggetto con la quale è stata trasmessa a codesta Società la nuova revisione progettuale, con la presente esprimiamo, per quanto di nostra competenza, **parere di massima favorevole** all'esecuzione del progetto esaminato, parere subordinato comunque alla preventiva inderogabile accettazione da parte del Soggetto Terzo Interferente delle condizioni tecnico-economiche essenziali al fine di consentire l'esecuzione dei lavori di adeguamento del metanodotto emarginato.

Dette condizioni potranno essere definite solo a seguito della formalizzazione da parte del Soggetto Terzo Interferente degli **elaborati progettuali definitivi** aventi un grado dettaglio tale da consentire una idonea valutazione della compatibilità delle prospettate opere con il preesistente gasdotto.

distretto nord
via G. Avezzana, 30
20139 Milano (MI)
Tel. centralino + 39 02.51872611
Fax: 02.51872601
www.snam.it
Pec: distrettonord@pec.snam.it
Chiama Prima di Scavare numero verde (800.900.010)

snam rete gas S.p.A.
Sede legale: San Donato Milanese (MI), Piazza Santa Barbara, 7
Capitale sociale Euro 1.200.000.000,00 i.v.
Codice Fiscale e iscrizione al Registro Imprese della CCIAA
di Milano, Monza Brianza, Lodi n. 10238291008
R.E.A. Milano n. 1964271, Partita IVA n. 10238291008
Società soggetta all'attività di direzione e coordinamento di snam S.p.A.
Società con unico socio



Corre l'obbligo evidenziare che Snam Rete Gas provvederà a propria cura, ma a tutte spese del Soggetto Terzo Interferente, alle attività di propria competenza per la risoluzione dell'interferenza.

Ricordiamo inoltre, che i lavori di adeguamento del metanodotto comportano, da un lato, l'ottenimento di permessi, autorizzazioni e contratti di natura sia pubblica che privata ed impongono, dall'altro, l'approvvigionamento dei materiali, l'impiego di nostro personale specializzato e l'idonea programmazione dei tempi di interruzione del servizio.

Segnaliamo infine che in prossimità della fascia di sicurezza del nostro gasdotto nessuna attività (transito con mezzi pesanti, deposito materiali e/o interventi di qualsiasi genere) potrà essere intrapresa dal Soggetto Interferente senza nostra preventiva autorizzazione nonché accordi con i tecnici del nostro Centro di manutenzione SRG di Rho (Via dello Sport, 19 – 20010 Cornaredo (MI) – Manager Lorenzo Bertani - tel. 02.9465610) per definire le fasi dei Vostri lavori, presenziare al picchettamento della condotta e sottoscrivere il relativo "Verbale" in cui, tra l'altro, è previsto il nominativo della Vostra impresa esecutrice dei lavori e quello della compagnia assicuratrice.

In difetto riterremo il Soggetto Terzo Interferente e/o l'impresa esecutrice, responsabile di ogni e qualsiasi danno che possa derivare al metanodotto, persone e/o cose a causa di eventi dipendenti dai lavori arbitrariamente eseguiti.

Distinti saluti.



Business Unit Asset Italia
Distretto Nord
Trasporto

Head
Roberto Sangeniti

Documento firmato digitalmente

Messaggi In Arrivo

Da Leggere: 1393



Ricerca Risultati Dettaglio

Messaggio Interno	Protocollo Generale	Oggetto
2160	08/02/2021	1929
	08/02/2021	POSTA CERTIFICATA: INDIZIONE CONFERENZA DI SERVIZI SEMPLIFICATA IN MODALITÀ ASINCRON

Dati generali Destinatari Annotazioni Iter Lavorazione Accessi Allegati

-	Tipologia	Documento	Dislocazione	Dimensione	Stato	Principale	...	
<input type="radio"/>	Messaggio Originale	messaggio.eml		220 KB	On-Line			
<input type="radio"/>	Allegato	NORD_RHO_21_024_PIG_san.pdf		147 KB	On-Line			
<input type="radio"/>	Corpo Messaggio	messaggio.txt		0 KB	On-Line			
<input type="radio"/>	Busta PEC	busta.txt		1 KB	On-Line			

Rispondi



Assago, 01/02/2021
Prot. n. 1025

Cod. Progetto: ---

Da indicare in caso di risposta

Spett.le
Comune di Inveruno
Ufficio Tecnico – Settore Governo e Sviluppo del Territorio
c.a. Responsabile
Arch. Claudia Soldati
comune.inveruno@legalmail.it

Inviato tramite PEC

Oggetto: Indizione conferenza di servizi semplificata in modalità asincrona, verifica assoggettabilità alla valutazione ambientale strategica (VAS) al fine di verificarne l'esclusione relativamente all'istanza del premesso di costruire presentato dalla società Trasporti Ximenes s.r.l, per la costruzione di un edificio ad uso produttivo, deposito e corpo uffici/servizi su aree distinte in mappa catastale del territorio del comune di Inveruno al Fg. 17 Mapp. 99 E 344.

A riscontro della Vs. in oggetto si comunica quanto segue.

Dall'esame della documentazione resa disponibile, nonché dai dati, in possesso del Gruppo CAP, si evince che:

- nell'area oggetto di intervento sono presenti reti fognarie e acquedottistiche in gestione al Gruppo CAP come rispettivamente da Allegato 1 e Allegato 2;
- non risultano nel presente progetto opere fognarie in cessione;

Inoltre, ad ogni buon fine, per quanto concerne l'intervento, si prescrive sin da ora che:

- al fine di permettere allo Scrivente Gestore del S.I.I. di verificare la compatibilità dell'intervento in oggetto col sistema acquedottistico, fognario e depurativo relativo al comune dovranno essere trasmessi quanto prima i fabbisogni idropotabili del Piano ed i relativi quantitativi. Quanto sopra al fine di valutare la necessità di interventi di potenziamento/adequamento sulle opere del S.I.I. in gestione allo Scrivente Gruppo scaricati in fognatura in termini di l/s;
- il progettista acquisisca i dati, in possesso del Gruppo CAP, relativi alla rete idrica e fognaria esistenti nell'area d'interesse, scrivendo a Gruppo CAP a ufficio.sit@gruppocap.it . Si sottolinea che la progettazione non potrà comunque prescindere dall'acquisizione in sito di tutte le informazioni geometriche e piano altimetriche delle reti ed impianti esistenti, necessarie alla redazione del progetto medesimo. Nella documentazione progettuale dovrà essere data evidenza dell'avvenuta acquisizione di tutte le suddette informazioni e dei relativi risultati;
- lo schema interno di fognatura dovrà essere conforme all'Allegato 1 del Regolamento del Servizio Idrico Integrato;
- dovrà essere presentato l'Allegato E al R.R. 7/2017;
- le acque meteoriche di dilavamento delle superfici in progetto non dovranno essere recapitate nella rete di pubblica fognatura esistente, scarichi di troppo pieno compresi. Fanno eccezione le acque meteoriche dilavanti eventuali superfici scolanti di cui all'art.3, comma 1 del R.R del 24/03/2006, n.4, al quale si rimanda per i relativi disciplina e regime autorizzatorio.

Il documento è firmato digitalmente ai sensi del D.Lgs 82/2005 e s.m.i. e norme collegate e sostituisce il documento cartaceo e la firma autografa

Si precisa altresì che, non essendo previste opere fognarie di urbanizzazione in cessione al Comune, ai sensi del summenzionato Regolamento la scrivente società non è tenuta all'emissione di alcun parere tecnico di competenza nel merito dell'intervento di che trattasi.

Si sottolinea altresì che, ai sensi degli artt. 11, co. 6 e 24, co 9 del Regolamento del S.I.I., **la realizzazione delle opere acquedottistiche è di esclusiva competenza del gestore del S.I.I.; lo stesso dicasi per gli allacciamenti fognari di utenza**, provenienti dall'intervento di che trattasi. La preventivazione dei relativi costi è attività in capo alla società operativa del Gruppo CAP, Amiacque S.r.l. – Settore Gestione Acquedotti-Ufficio Allacciamenti ed Estensioni Rete che porrà a carico del richiedente i corrispondenti oneri secondo quanto indicato nel Prezzario in vigore approvato dall'Ufficio d'Ambito. Pertanto, relativamente a tutte le opere acquedottistiche, agli allacciamenti fognari di utenza, nonché per utenze di cantiere, si faccia riferimento all'apposita modulistica disponibile al sito web del Gruppo CAP, al link <http://www.gruppocap.it/clienti/amiacque/clienti-e-assistenza/pratiche-e-moduli#modulistica>.

Si ricorda infine che, nel caso in cui vi sia la necessità di una fornitura idrica ad uso antincendio, la richiesta dovrà essere effettuata alla società operativa del Gruppo CAP – Amiacque S.r.l, corredando la stessa con la documentazione progettuale presentata al corpo dei VV.FF ai fini del Certificato di Prevenzione Incendi C.P.I.

- In merito alla rete pubblica di fognatura ad ogni buon fine:
 1. *si esprime quindi fin d'ora la necessità di eseguire, anche in fase progettuale e comunque prima dell'inizio dei lavori, un coordinamento di cantiere mediante sopralluogo congiunto, richiesto con opportuno anticipo, per verificare le reali possibilità di interferenza delle reti tecnologiche gestite dal Gruppo Cap con le vostre lavorazioni.*
 2. *si fornisce di seguito il link del sito di Gruppo CAP a cui fare riferimento per la richiesta di SOPRALLUOGO/TRACCIAMENTO in campo: <https://www.gruppocap.it/clienti/gruppocap/richiedi-assistenza/tracciamento-reti>*
 3. *allo stesso percorso sono presenti tutte le istruzioni specifiche qualora si rendesse necessario il tracciamento in campo delle reti, sia in fase di progettazione che in fase immediatamente precedente l'inizio dei lavori.*
 4. *si prega di inviare l'eventuale richiesta di tracciamento reti **esclusivamente all'indirizzo PEC amiacque@legalmal.it** specificando nell'oggetto: **Richiesta tracciamento reti in campo (RTRI) - comune di -----(nome comune).***
 5. *qualora si dovessero riscontrare delle interferenze con le reti tecnologiche gestite dal Gruppo Cap è necessario presentare la richiesta di preventivo per l'adeguamento delle stesse contattando: piani.urbanistici@gruppocap.it*
 6. *Qualora la risoluzione delle interferenze comporti il rifacimento di allacciamenti fognari d'utenza, ai sensi della summenzionata delibera del C.d.A. dell'Ufficio d'Ambito della Provincia di Milano, le lavorazioni saranno di esclusiva competenza della società Amiacque S.r.l. – Settore Gestione Fognature e Depurazione, che porrà a carico del richiedente i corrispondenti oneri secondo quanto indicato nel Prezzario in vigore approvato dall'Ufficio d'Ambito.*

L'occasione è gradita per porgere cordiali saluti.

La Responsabile
Servizi Tecnici Commerciali
Ing. Laura Maggi

Il documento è firmato digitalmente ai sensi del D.Lgs 82/2005 e s.m.i. e norme collegate e sostituisce il documento cartaceo e la firma autografa



All.c.s. 1 e 2


Referente per la pratica:

Estensione di Rete a Progetti Speciali

Dott. Geol. Fulvio Rebolini tel. 0289520343, e-mail fulvio.rebolini@capholding.it

Il documento è firmato digitalmente ai sensi del D.Lgs 82/2005 e s.m.i. e norme collegate e sostituisce il documento cartaceo e la firma autografa

Messaggi In Arrivo

Da Leggere: 479 



Ricerca Risultati Dettaglio

Messaggio Interno Protocollo Generale Oggetto
 1729 02/02/2021 1540 02/02/2021 POSTA CERTIFICATA: INDIZIONE CONFERENZA DI SERVIZI SEMPLIFICATA IN MODALITÀ ASINCRON

Dati generali Destinatari Annotazioni Iter Lavorazione Accessi Allegati

-	Tipologia	Documento	Dislocazione	Dimensione	Stato	Principale	...	
<input type="radio"/>	Messaggio Originale	messaggio.eml		6531 KB	On-Line			<input type="checkbox"/>
<input type="radio"/>	Allegato	2021.02.01_PEC_Prot.1025.docx.pdf.p7m		231 KB	On-Line			<input type="checkbox"/>
<input type="radio"/>	Allegato	All._1_AP.pdf		2908 KB	On-Line			<input type="checkbox"/>
<input type="radio"/>	Allegato	All._2_FG.pdf		1592 KB	On-Line			<input type="checkbox"/>
<input type="radio"/>	Corpo Messaggio	messaggio.txt		4 KB	On-Line			<input type="checkbox"/>
<input type="radio"/>	Busta PEC	busta.txt		2 KB	On-Line			<input type="checkbox"/>

Rispondi

5

Class. 6.3 Fascicolo 2021. 6..43.3

Spettabile

COMUNE DI INVERUNO
VIA MARCORA, 38
20001 INVERUNO (MI)
Email: comune.inveruno@legalmail.it

Oggetto : Indizione conferenza dei servizi in modalità asincrona ai sensi dell'art. 14 Legge 07/08/1990 n. 241 s.m.i.. Verifica di assoggettabilità alla valutazione ambientale strategica al fine di verificare l'esclusione relativamente all'istanza del permesso di costruire presentato ai sensi dell'art. 97 delle Legge Regionale 11/03/2005 n. 12 s.m.i. nonchè dell'art. 8 del D.P.R. 160/2010 della Società Trasporti Ximenes s.r.l. per la costruzione di un edificio ad uso produttivo, deposito e corpo uffici/servizi su aree distinte in mappa catastale del territorio del comune di Inveruno al fg. 17 mapp. 99 e 344

Con riferimento alla comunicazione in oggetto, vostra nota Prot. n. 140 del 07/01/2021, acquisita al prot. arpa_mi.2021.0001413 del 07/01/2021, si comunica che ARPA fornisce il proprio contributo limitatamente alle valutazioni ambientali strategiche per effetti del Titolo II alla Parte II del d.lgs n. 152/06 e della d.g.r. 10/11/2010, n. 9/761 e s.m.i., ai sensi della quale costituisce soggetto competente in materia ambientale.

Pertanto, il contributo tecnico allegato si riferisce alla procedura di verifica di assoggettabilità a VAS del permesso di costruire in oggetto per consentire a Codesta Autorità Competente la propria decisione in merito alla necessità di sottoporre o non sottoporre il permesso di costruire al procedimento di valutazione ambientale strategica.

In riferimento al procedimento decisorio di cui alla L. 241/90, la normativa vigente non prevede l'espressione da parte dell'Agenzia di alcun parere, nullaosta, assenso, autorizzazione, pertanto, ARPA non parteciperà ai lavori della Conferenza dei Servizi indetta ai sensi dell'art. 14/bis della L. 241/1990 e la sua mancata partecipazione non potrà essere assunta come silenzio/assenso relativamente agli argomenti oggetto della conferenza.

Si richiede che il verbale della conferenza dei servizi possa dare riscontro a quanto sopra, ai fini del

Responsabile del procedimento: Dott.ssa Simona Invernizzi
Responsabile dell'istruttoria: Ing. Raffaella Gabutti

tel: 02 74872306 mail s.invernizzi@arpalombardia.it
tel: 02 74872281 mail: r.gabutti@arpalombardia.it

Dipartimento di Milano - Via Filippo Juvara, 22 - 20129 Milano - Tel: 02/748721 - Fax: 02/70124857

Indirizzo PEC: dipartimentomilano.arpa@pec.regione.lombardia.it

Dipartimento di Monza Brianza - Via Solferino 16 - 20900 Monza - Tel: 039/3946311 - Fax: 039/3946319

Indirizzo PEC: dipartimentomonza.arpa@pec.regione.lombardia.it

Sede Legale: Palazzo Sistema - Via Rosellini, 17 - 20124 MILANO - Tel. 02 696661 - www.arpalombardia.it

Indirizzo PEC: arpa@pec.regione.lombardia.it



Agenzia Regionale per la Protezione dell'Ambiente

Dipartimento di Milano-Monza e Brianza

U.O. Agenti Fisici e Valutazioni Ambientali

perfezionamento del procedimento ai disposti di legge ed evitare in tal modo l'introduzione di elementi di criticità.

Distinti saluti.

Il Responsabile della UO
SIMONA INVERNIZZI

Allegati:

File VER VAS_PC trasporti Ximenes_Inveruno.pdf

Responsabile del procedimento: Dott.ssa Simona Invernizzi
Responsabile dell'istruttoria: Ing. Raffaella Gabutti

tel: 02 74872306 mail s.invernizzi@arpalombardia.it
tel: 02 74872281 mail:r.gabutti @arpalombardia.it

Dipartimento di Milano - Via Filippo Juvara, 22 - 20129 Milano - Tel: 02/748721 - Fax: 02/70124857
Indirizzo PEC: dipartimentomilano.arpa@pec.regione.lombardia.it
Dipartimento di Monza Brianza - Via Solferino 16 - 20900 Monza - Tel: 039/3946311 - Fax: 039/3946319
Indirizzo PEC: dipartimentomonza.arpa@pec.regione.lombardia.it
Sede Legale: Palazzo Sistema - Via Rosellini, 17 - 20124 MILANO - Tel. 02 696661 - www.arpalombardia.it
Indirizzo PEC: arpa@pec.regione.lombardia.it

cerca Risultati Dettaglio

Messaggio Interno	Protocollo Generale	Oggetto
1774	02/02/2021 1583	02/02/2021
POSTA CERTIFICATA: INDIZIONE CONFERENZA DEI SERVIZI IN MODALITÀ ASINCRONA AI SENSI DE		

Dati generali Destinatari Annotazioni Iter Lavorazione Accessi Allegati

-	Tipologia	Documento	Dislocazione	Dimensione	Stato	Principale	...	
<input type="checkbox"/>	Messaggio Originale	messaggio.eml		629 KB	On-Line			<input type="checkbox"/>
<input type="checkbox"/>	Allegato	ARPA_ARPAOO_2021_41.pdf.p7m		135 KB	On-Line			<input type="checkbox"/>
<input type="checkbox"/>	Allegato	VER_VAS_PC_trasporti_Ximenes_Inveruno.pdf		305 KB	On-Line			<input type="checkbox"/>
<input type="checkbox"/>	Corpo Messaggio	messaggio.txt		3 KB	On-Line			<input type="checkbox"/>
<input type="checkbox"/>	Busta PEC	busta.txt		1 KB	On-Line			<input type="checkbox"/>

Rispondi



Ministero

*per i beni e le attività culturali**e per il turismo*SOPRINTENDENZA ARCHEOLOGIA, BELLE ARTI E
PAESAGGIO PER LA CITTÀ METROPOLITANA DI
MILANO

Prot. n. 1036

Class. 34.28.10/47

Milano 03 FEB. 2021

Comune di Inveruno
Settore Governo e Sviluppo del Territorio
Via Senatore Giovanni Marcora, 38/40
20010 Inveruno (MI)
comune.inveruno@legalmail.it

E.p.a.

6

Risp. al foglio del 07.01.2021 prot. 140
ns. prot. 94 del 07.01.2021
cl. 34.28.10/47**Oggetto:** INVERUNO (MI), Fg. 17, Mapp. 99 e 344. Verifica di Assoggettabilità alla V.A.S. relativa all'istanza del Permesso di costruire presentato dalla Società Trasporti Ximenes S.r.l. Indizione Conferenza dei servizi semplificata in modalità asincrona.**Trasmissione parere**

Con riferimento alla convocazione della conferenza dei servizi in oggetto, inviata con nota prot. 140 del 07.01.2021 e acquisita agli atti di questo Ufficio con prot. 94 del 07.01.2020, si comunica quanto segue chiedendo che venga messo agli atti. Per quanto riguarda il profilo della tutela archeologica, vista ed esaminata la documentazione messa a disposizione, visto che l'area interessata dall'intervento ricade lungo il tracciato che congiunge alcune aree di Inveruno a di Ossona che hanno restituito ritrovamenti di epoca romana e della tarda età del Ferro, visto che il territorio in oggetto si colloca lungo un asse viario antico individuato da studi topografici e confermato da numerosi ritrovamenti di epoca romana sia ad Inveruno che nei territori limitrofi, considerato che l'area in oggetto presenta quindi un rischio archeologico medio-alto, si ritiene indispensabile che prima dell'esecuzione dei lavori vengano programmati saggi archeologici preventivi, per verificare la consistenza di un eventuale deposito archeologico e per valutare con anticipo la compatibilità del posizionamento delle strutture con la presenza di eventuali resti sepolti, al fine di evitare anche possibili ritardi e rallentamenti in corso d'opera. I saggi, in numero ed estensione da concordare con questo Ufficio, dovranno essere effettuati con l'assistenza archeologica da parte di personale archeologico specializzato, che operi sotto la direzione scientifica dello scrivente Ufficio ai sensi dell'art. 88 comma 1 del D.Lgs. 42/2004. Si chiede quindi di prendere contatto con il funzionario responsabile dott. Tommaso Quirino (0286313215; tommaso.quirino@beniculturali.it) con congruo anticipo prima dell'inizio lavori, per programmare le attività preliminari. In caso di ritrovamento di strutture e/o di stratigrafie di interesse archeologico, queste dovranno essere oggetto di scavo stratigrafico e opportunamente documentate, al fine di accertarne l'interesse storico-archeologico e valutare la compatibilità delle opere in progetto con le esigenze di tutela. Al fine di garantire la corretta sorveglianza archeologica si richiede sin da ora che le operazioni di scavo siano effettuate con mezzo meccanico dotato di benna liscia fino alle quote di progetto o, comunque, fino al raggiungimento del terreno sterile. La ditta incaricata dovrà inoltre occuparsi del trattamento dei reperti eventualmente rinvenuti e produrre, al termine dell'intervento, adeguata documentazione, redatta secondo le linee guida stabilite da questa Soprintendenza (<http://www.archeologica.lombardia.beniculturali.it>). Si rimane a disposizione per ogni eventuale chiarimento. Distinti saluti

Responsabile del procedimento / Responsabile dell'istruttoria
Dott.ssa Anna Maria Fedeli / Dott. Tommaso QuirinoIL SOPRINTENDENTE
Arch. Antonella RanaldiMinistero
per i beni e le
attività culturali
e per il turismoSOPRINTENDENZA ARCHEOLOGIA, BELLE ARTI E PAESAGGIO PER LA CITTÀ METROPOLITANA DI MILANO
Corso Magenta, 24 - 20123 Milano - telefono 02.86313.290PEC: mbac-sabap-mi@mailcert.beniculturali.it
PEO: sabap-mi@beniculturali.it

Ricerca Risultati Dettaglio


Messaggio Interno Protocollo Generale Oggetto
 1815 03/02/2021 1619 03/02/2021 POSTA CERTIFICATA: MIBACT|MIBACT_SABAP-MI|03/02/2021|0001036-P - INVERUNO (MI), FG. 17, MA

Dati generali Destinatari Annotazioni Iter Lavorazione Accessi Allegati

-	Tipologia	Documento	Dislocazione	Dimensione	Stato	Principale	...	
<input type="checkbox"/>	Messaggio Originale	messaggio.eml		1100 KB	On-Line			<input type="checkbox"/>
<input type="checkbox"/>	Allegato	PDF_1612335835151b362a625-15cc-45ff-af17-c9b64191.pdf		792 KB	On-Line			<input type="checkbox"/>
<input type="checkbox"/>	Corpo Messaggio	messaggio.txt		0 KB	On-Line			<input type="checkbox"/>
<input type="checkbox"/>	Busta PEC	busta.txt		1 KB	On-Line			<input type="checkbox"/>

Rispondi





AREA TUTELA E VALORIZZAZIONE RETE E TERRITORIO

CAT. A/XI SIT/SV/Z.VILL OVEST/SSRR/STT

PROT. 1866

Milano, - 4 FEB. 2021

TRASMISSIONE A MEZZO PEC
comune.inveruno@legalmail.it

Spett.le
COMUNE DI INVERUNO
SETTORE GOVERNO E SVILUPPO DEL
TERRITORIO
Via Senatore Giovanni Marcora
38/40, 20001 Inveruno (MI)

Oggetto: Conferenza di verifica assoggettabilità VAS della variante del PGT propedeutica alla conferenza dei servizi relativamente al permesso di costruire di edificio ad uso produttivo in comune di Inveruno, proponente SUAP Ximenes S.r.l. e Angular S.r.l. - Contributo.

Con riferimento alla nota del 07/01/2021 prot. 140, acquisita agli atti consortili con prot. 128 del 08/01/2021, si esprimono le considerazioni di competenza tramite il seguente contributo.

Il territorio del comune di Inveruno è interessato da una serie di canali ad uso irriguo appartenenti al reticolo idrico di bonifica (RIB) di competenza consortile, soggetti normativamente al Regolamento di Gestione della Polizia Idraulica, approvato con DGR n. X/6037 del 19 dicembre 2016, inviato al comune con prot. 3185 del 06/04/2017.

L'area interessa, per quanto di competenza, due tratti del canale diramatore 6 Magenta, appartenente al RIB; i canali terziari hanno fasce di rispetto di 5 m (all. B), come correttamente rilevato nel Rapporto Preliminare, che dovranno essere misurate a partire dal ciglio della riva incisa o dal piede esterno dell'argine o dal rivestimento esterno della tombinatura, così come illustrato nell'allegato C del citato Regolamento.

Dall'analisi della documentazione messa a disposizione, si è potuto constatare che l'ambito di variante si posiziona in un contesto di passaggio tra una zona industriale e una a vocazione prevalentemente agricola; l'area è parzialmente sovrapposta ad un "ambito agricolo strategico", (da PTCP vigente e PTM adottato, pag. 121 del rapporto preliminare) contermina con il PLIS "del Gelso". Tuttavia sono state previste delle proposte di compensazione degli ambiti agricoli strategici (ppgg. 124 e 125 del rapporto preliminare), individuandone di nuovi nel territorio comunale, e la valutazione dei tecnici consortili, ha messo in evidenza il protrarsi dell'inutilizzo dell'area a fini agricoli, nonché il degrado che interessa da tempo una parte della stessa.

In relazione al tema della raccolta e smaltimento delle acque meteoriche, visto l'aumento delle superfici impermeabili, il rapporto preliminare individua, come soluzione progettuale, lo stoccaggio in apposito serbatoio e il riutilizzo delle acque pluviali, sia per irrigazione delle aree a verde che mediante reimpiego, con la realizzazione di impianto idrico duale, nonché con realizzazione di opere d'infiltrazione (pg. 155 RP). Non si è riscontrato nessun interessamento dei canali consortili a tal fine o come ricettore di soccorso nel caso di uno scenario d'insufficienza del potere del sistema di smaltimento (es: dovuto ad eventi meteorici eccezionali, caratterizzati da tempi di ritorno e durate critiche di pioggia superiori a quelle utilizzate nel dimensionamento di tale rete, danneggiamento delle opere di smaltimento e riuso, ecc.). Si chiede quindi di evidenziare, nelle successive fasi progettuali, se si esclude la possibilità di utilizzo dei canali consortili a tale scopo e, in

Per informazioni: Settore tutela del territorio – Servizio SIT Dott. Fabio Torri
e-mail: fabio.torri@etvilloresi.it - tel. 02 4856 6049

Via Ariosto 30, 20145 MILANO e-mail: info@etvilloresi.it pec: etvilloresi@pec.it web: www.etvilloresi.it
tel. +39 02 48561301 - fax +39 02 48013031

caso contrario, si ricorda che il tema degli scarichi nel reticolo di bonifica è normato dal Regolamento consortile agli artt. 10, 34, 7 c.6 l. f).

Si prende atto, infine, che in fase di progettazione sono state correttamente recepite, nelle tavole di progetto, le fasce di rispetto di polizia idraulica e considerata altresì la distanza minima ammessa per gli interventi di piantumazione, ai sensi dell'art 32 comma 7 l. c) del Regolamento. Si ricorda tuttavia che qualunque attività consentita dal succitato Regolamento, interferente con i canali o con le relative fasce di rispetto, dovrà essere preventivamente concessionata da parte dello scrivente Consorzio.

Per quanto sopra descritto, quindi, fatto salvo un maggiore approfondimento progettuale relativamente alla gestione della raccolta e smaltimento delle acque meteoriche, si ritiene, per quanto di competenza, che il procedimento in esame non debba essere assoggettato a procedura di VAS.

Il Direttore dell'Area Tutela e
Valorizzazione della Rete e del Territorio
dott. Roberto Coppola



Messaggi In Arrivo



Da Leggere: 1379



Ricerca Risultati Dettaglio

Messaggio Interno	Protocollo Generale	Oggetto
2017	05/02/2021	1806
	05/02/2021	POSTA CERTIFICATA: TRASMISSIONE NOTA PROT.N. 1866 DEL 04.02.2021

Dati generali Destinatari Annotazioni Iter Lavorazione Accessi Allegati

-	Tipologia	Documento	Dislocazione	Dimensione	Stato	Principale	...	
<input type="radio"/>	Messaggio Originale	messaggio.eml		174 KB	On-Line			<input type="checkbox"/>
<input type="radio"/>	Allegato	1866.pdf		112 KB	On-Line			<input type="checkbox"/>
<input type="radio"/>	Corpo Messaggio	messaggio.txt		2 KB	On-Line			<input type="checkbox"/>
<input type="radio"/>	Busta PEC	busta.txt		1 KB	On-Line			<input type="checkbox"/>

Rispondi